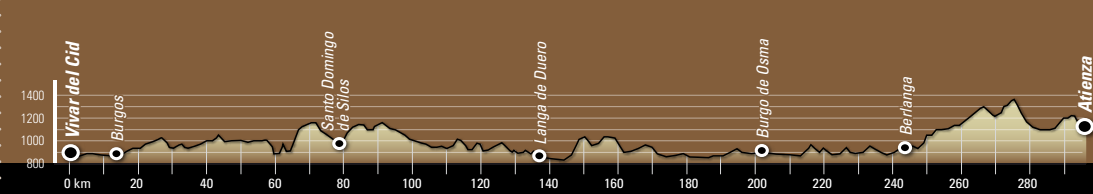




El Destierro CAMINO DEL CID

Guía Btt del Camino del Cid



Te invitamos a acompañar al Cid en su destierro, desde Vivar del Cid -su pueblo natal- hasta la fortaleza mágica de Atienza, en Guadalajara. Atraviesa la frontera medieval del río Duero y sigue sus huellas a través de los valles y sierras de las provincias de Burgos, Soria y Guadalajara.

Acompaña al Cid en su destierro

Esta ruta sigue los primeros días del destierro del Cid narrados en el Cantar, aunque también incluye otros pasajes del poema, como la Afrenta de Corpes. El Cid salió de Vivar con un puñado de caballeros y la orden real de abandonar Castilla en nueve días, plazo que utilizó para dejar a sus hijas y a su mujer en el monasterio de San Pedro de Cardeña, pertrecharse, y reforzar su reducido grupo de fieles alistando a nuevos caballeros y soldados. Aunque el Cid abandonó Castilla justo en la sierra de Pela, en el actual límite entre Soria y Guadalajara (sierra que en 1081 marcaba la frontera natural entre los reinos de Castilla y Toledo), nuestro itinerario finaliza en el siguiente núcleo de importancia, ya en "territorio musulmán": la villa histórica de Atienza, una plaza militar andalusí de frontera de gran importancia en los siglos X y XI.

▼ El Burgo de Osma

¿Qué vas a encontrar?

Hasta seis Espacios Naturales Protegidos, entre los que destacan el sabinar del **valle del Arlanza** y **La Yecla** (un cortado calizo a la salida de Silos y a pie de carretera que vale la pena visitar), y el espacio soriano del **río Duero**, de gran importancia medioambiental pero también geopolítica durante la Edad Media. **Atalayas y castillos del Duero**, desde Langa de Duero a Berlanga de Duero. La colosal **fortaleza califal de Gormaz**, de la que fue alcaide el Cid. Monasterios fundacionales castellanos de **San Pedro de Cardeña** y de **Santo Domingo de Silos**. Lugares míticos dentro de la historia cidiana, como Vivar del Cid, San Pedro de Cardeña, Castillejo de Robledo, San Esteban de Gormaz o Burgos, en cuya catedral -Patrimonio de la Humanidad- está enterrado el Cid. El claustro románico de Santo Domingo de Silos, e interesantes muestras de **románico rural** en más de una decena de poblaciones. Pueblos pequeños y apacibles, algunos de ellos de "**aroma**" medieval, como Covarrubias, Santo Domingo de Silos, Langa de Duero, San Esteban de Gormaz, El Burgo de Osma, Berlanga de Duero y Atienza, todas declaradas **Conjunto Histórico y/o artístico**.

FICHA	Distancia 296 km	Ascenso acumulado 4.180 m	Tramo Btt Si
	Dificultad física Media	Descenso acumulado 3.800 m	Señalización Marcas rojas y GR
	Dificultad técnica Baja	Tiempo estimado 5/6 días	IBP Índice dificultad media 72

La señalización

El Destierro está señalizado con **marca blanca y roja** en los tramos homologados como GR-160 y **doble marca roja** en el resto. En aquellos tramos donde la **ciclabilidad** resulta complicada se han buscado alternativas señalizadas como **tramos Btt**. Cuando encuentres un **tramo Btt ignora la señalización senderista y sigue las señales Btt** ya que te conducirá por un trazado más cómodo y sencillo.

	Marca de continuidad	Dirección incorrecta
Tramo GR 160 (sendero)		
Tramo No GR (sendero)		
Tramo BTT		

Climatología

Nuestro itinerario recorre las estribaciones del **Sistema Ibérico** con altitudes que oscilan entre los 825 m de Langa de Duero a los 1.375 m en Miedes de Atienza. Estas condiciones, le confieren al clima un **marcado carácter continental** donde la influencia mediterránea deja su huella en un verano más seco. A grandes rasgos, los inviernos se prolongan desde mediados de noviembre a finales de marzo. Las **heladas** no son infrecuentes incluso fuera del invierno y en general los amaneceres son fríos, por lo que siempre hay que llevar alguna prenda de abrigo y cortavientos, incluso en verano. En invierno las **nevadas** no resultan extrañas, si bien no hay tramos donde su presencia sea continua, afectando de forma puntual al viajero. Las **lluvias** tienen sus máximos en primavera y otoño, aunque no suelen ser torrenciales ni suponen un fuerte obstáculo para un cicloturista preparado.

	E	F	M	A	M	J _N	J _L	A	S	O	N	D
Temperatura media Máx/Min	6,7° -1,2°	8,9° -0,6°	12° 0,6°	13,3° 2,2°	17,2° 5,6°	22° 8,4°	26,4° 11°	26,7° 11,1°	22,9° 8,5°	16,5° 5,3°	10,7° 1,6°	7,6° 0,3°
Nº. Horas de luz/día	09:23	10:33	11:55	13:23	14:36	15:14	14:59	13:54	12:30	11:05	09:47	09:06
Pluviometría media	46	42	31	65	69	46	30	27	36	50	56	57

Datos medios mensuales registrados en la ciudad de Burgos que pueden servir de referencia en todo El Destierro




El Salvoconducto

El Salvoconducto es la credencial donde los viajeros estampan los sellos de las poblaciones por las que pasan. Si lo presentas en cualquiera de los más de 200 alojamientos de la ruta que son punto de sellado podrás obtener descuentos mínimos de un 10%. Es gratuito y se consigue en las Oficinas de Turismo o en nuestra sede:



Consorcio Camino del Cid
C/ Madrid 24, 09002 Burgos
info@caminodelcid.org
Tel.: 947 256 240



BURGOS

BURGOS
 CONSORCIO CAMINO DEL CID: C/ Madrid, 24 - 947256240
 OFICINA DE TURISMO: C/ Nuño Rasura, 7 - 947288874
 OFICINA DE TURISMO CYL: Pl. Alonso Martínez, 7 bajo - 947203125
 MUSEO MILITAR: Pl. Alonso Martínez, s/n - 947478913
 HR** CARDEÑA: C/ San Pedro Cardena, 50 - 947491780
 H RICE BULEVAR: C/ Bonifacio Zamora de Usabel, 1 - 947257633
 H** PUERTA ROMEROS: C/ San Amaro, 2 - 947462012
 H MARÍA LUISA: Avda. del Cid Campeador, 42 - 947228000
 H RICE PALACIO DE BLASONES: C/ Fernán González, 6 - 947271000
 H**** CORONA DE CASTILLA: C/ Madrid, 15 - 947262142
 H CAMPUS TAVERN: C/ Las Infantas, 1-2 - 947462030
 HSR** IRUÑAKO: Ctra. MAdrid-Irún, km 245,5 Villafraía - 947484126
 HR** CORDÓN: C/ La Puebla, 6 - 947265000
 H**** MESÓN DEL CID: Pl. Santa María, 8 - 947208715
 HSR** ACUARELA: C/ Guardia Civil, 7 - 947205050
 HR** LAS VEGAS: Ctra. Madrid-Irún, Km 245 Villafraía - 947484453
 HS TEMIÑO: C/ Concepción, 14 - 1º Izq. Esc. Dcha - 660297820
 HS LAR: C/ Cardenal Beniloch, 1 - 947209655
 HS VÍA LÁCTEA: C/ Villadiego, 16 - 947463211
 HS MANJÓN: C/ Gran Teatro, 1-7 - 947208689
 ALBERGUE HS BURGOS: C/ Miranda, 4 - 947250801/654492979

COVARRUBIAS

OFICINA DE TURISMO: C/ Monseñor Vargas, 1 - 947406461
 AYUNTAMIENTO: Pl. Doña Urraca, 1 - 947406487
 H REY CHINDASVINTO: Pl. del Rey Chindasvinto, 5 - 947406560
 HR** DOÑA SANCHA: Avda. Victor Barbadillo, 31 - 947406400
 H PRINCESA KRISTINA: C/ Fernán González, 8 - 618720072
 P CASA GALÍN: Pl. Doña Urraca, 4 - 947406552
 T. FERNAN GONZÁLEZ: Pl. Dª Sancha, 7 - 677534267/630928906
 CR PALACIO DE YASMÍN: C/ San Roque, 30 - 947406587/637170394

CUBILLO DEL CAMPO

BAR LA PLAZA: C/ La Montaña, 77 - 947560795/620647795

HUERTA DE REY

BAR VILLAREAL: C/ Arias de Miranda, 53 - 947388048
 HS CAMINO DEL CID: C/ Arias de Miranda, 89 - 659217877

LOS AUSINES

CANTINA SOPEÑA: C/ Mayor, 19 - 649396506

MECERREYES

AYUNTAMIENTO: C/ La Iglesia, 25 - 947403001 / 947403102
 CANTINA: C/ Dª Urraca, 25 - 947403086 / 639049386

MODÚBAR DE SAN CIBRIÁN

CR LA CERCA DE JIMENA: C/ Rosario, 86 - 637853566

QUINTANARRAYA

BAR CASA DE LA VILLA: C/ Las Escuelas, 8 - 685578106
 CASA DEL PEREGRINO: C/ Las Escuelas, 8

SAN PEDRO DE CARDEÑA

PORTERÍA DEL MONASTERIO: 947290033.

SANTO DOMINGO DE SILOS

OFICINA DE TURISMO: Pl. Mayor, 1 - 947390070
 PORTERÍA: Abadía de Santo Domingo de Silos - 947390049
 H** ARCO DE SAN JUAN: C/ Pradera de San Juan, 1 - 947390074
 HOSPEDE. CONVENTO S. FRANCISCO: C/ Las Eras, s/n - 947390010
 H SANTO DOMINGO DE SILOS: C/ Santo Domingo - 947390053
 H TRES CORONAS DE SILOS: Pl. Mayor, 6 - 947390047
 HOTEL SILOS 2000: C/ Santo Domingo de Silos, s/n - 947390132
 CTR POSADA VILLA DE SILOS: Pl. Mayor, 10 - 947390017 / 686435241

VIVAR DEL CID

CR LA CASA DEL HUERTO Camino del Destierro, 12 616498690
 CTR LA MORADA DEL CID Avda. del Cid, 20 687592830
 MOLINO DEL CID 947292016 / 619359904
 CANTINA DEL CID C/ Álvaro Fañez, 2 / 947292058

SORIA

AGUILERA
 SALÓN SOCIAL: C/ Real, 11 - 975183518/627431956
ALCUBILLA DE AVELLANEDA
 BAR: C/ Real, s/n - 975357681
 CR MARQUESA DE TAVIRA: C/ Real, 47 - 615826895

BERLANGA DE DUERO

OFICINA DE TURISMO: Pl. del Mercado, s/n - 975343433
 AYUNTAMIENTO: Plaza Mayor, 2 - 975343011
 POSADA LOS LEONES: C/ Los Leones, s/n - 975343155 / 608123288
 HOSTAL AINOA: C/ Real, 2 - 975343523 / 666181888
 HR VILLA DE BERLANGA: Pl. San Andrés, 4 - 975368442/635238800
 HOTEL LAS CASAS DE PANDREULA: Pl. San Andrés, 9 - 975368491

BURGO DE OSMA - OSMA

OFICINA DE TURISMO: Plaza Mayor, 9 - 975360116
 HS** EL FIELATO: Avda. Juan Carlos 1 - 975368236
 HS MAYOR 71: C/ Pedro Soto, 4 - 975368024
 APARTAMENTOS REAL ALFOLÍ: C/ Pedro Soto, 6 - 975368024
 HOSTAL LA PERDIZ: C/ Universidad, 33 - 975340309/679476840
 HOSTAL EL MIRADOR: C/ Marqués de Vadillo, 10 - 975360408
 HOTEL RÍO UCERO: Avda. Juan Carlos I, s/n 975341278
 APTOS. ARGELA: C/ Alharies, 27 - 975360071/656970027

CASTILLEJO DE ROBLEDO

AYUNTAMIENTO: C/ Erilla, 1 - 975355029
 CR EL ROBLEDAL: C/ La Iglesia, s/n - 615293951
 HS** VENTA DE CORPES: C/ Real, 33 - 975355066
 CR ISABEL Y FERNANDO: C/ La Erilla, 12 - 975355074/610672190
 CR LA SABINA: C/ Dª Gregoria Arranz, 6 - 975186080

GORMAZ

BAR ANTIGUO LAVADERO: Antiguo Lavadero - 645338346
 ALBERGUE EL CID: Pl. Real, 1 - 975183473

LANGA DE DUERO

AYUNTAMIENTO: C/ Real, 15 - 975353001
 CR VALLE DEL DUERO: C/ del Río, 63 - 609677679
 H RIBERA DE LANGA: C/ Real, 56 - 975353377 / 676795577
 CR CASA GAÑÁN: C/ San Blas, 30 - 660327475

MIÑO DE SAN ESTEBAN

AYUNTAMIENTO: Pl. Iglesia, 18 - 975356315

RETORTILLO DE SORIA

HOSTAL LA MURALLA: C/ La Fuente, 46 975345053
 ALBERGUE RETORTILLO: C/ Corrales Muralla, 14 699867933

SAN ESTEBAN DE GORMAZ

OFICINA DE TURISMO: Pl. del Frontón s/n - 975350292
 CR EL RINCÓN DE ELENA: C/ Mayor, 119 bis - 975350101 / 686467600
 H RIVERA DEL DUERO: Avda. Valladolid, 131 - 975350059
 HOSTAL MORENO: Avda. Valladolid, 1 - 975350217

VALDANZO

TIENDA/ BAR: Pl. Fulgencio de Miguel, 3 - 975353485

ZAYAS DE TORRE

AYUNTAMIENTO: 696782815 (llamar antes de ir)

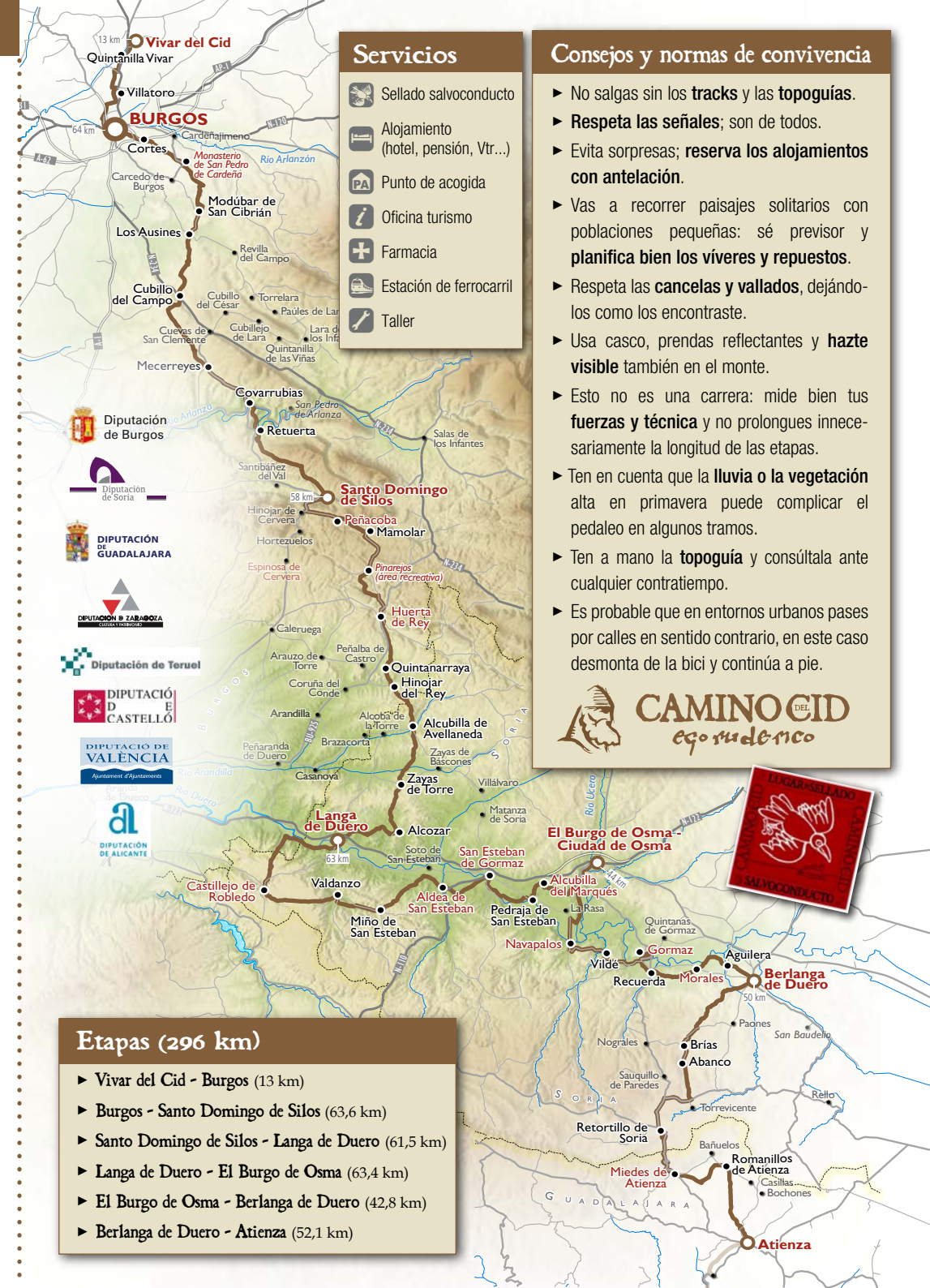
GUADALAJARA

ATIENZA

OFICINA DE TURISMO: C/ Héctor Vázquez, 2 - 949399293
 AYUNTAMIENTO: Plaza de España, 11 - 949399901
 BAR HOGAR DEL JUBILADO: 630136798
 HS EL MIRADOR: C/ Barruelo, s/n - 949399038/659643084
 H CONVENTO SANTA ANA: C/ Berlanga, 4 - 949399300 / 677994483

MIEDES DE ATIENZA

AYUNTAMIENTO: C/ Plaza Mayor, 1 - 949396521



Servicios

- Sellado salvoconducto
- Alojamiento (hotel, pensión, Vtr...)
- Punto de acogida
- Oficina turismo
- Farmacia
- Estación de ferrocarril
- Taller

Consejos y normas de convivencia

- ▶ No salgas sin los **tracks** y las **topoguías**.
- ▶ **Respetar las señales**; son de todos.
- ▶ Evita sorpresas; **reserva los alojamientos con antelación**.
- ▶ Vas a recorrer paisajes solitarios con poblaciones pequeñas: sé **previsor** y **planifica bien los víveres y repuestos**.
- ▶ Respetar las **cancelas y vallados**, dejándolos como los encontraste.
- ▶ Usa casco, prendas reflectantes y **hazte visible** también en el monte.
- ▶ Esto no es una carrera: mide bien tus **fuerzas y técnica** y no prolongues innecesariamente la longitud de las etapas.
- ▶ Ten en cuenta que la **lluvia o la vegetación** alta en primavera puede complicar el pedaleo en algunos tramos.
- ▶ Ten a mano la **topoguía** y consúltala ante cualquier contratiempo.
- ▶ Es probable que en entornos urbanos pases por calles en sentido contrario, en este caso desmonta de la bici y continúa a pie.

CAMINO DEL CID
 ego rudo meo

Etapas (296 km)

- ▶ Vivar del Cid - Burgos (13 km)
- ▶ Burgos - Santo Domingo de Silos (63,6 km)
- ▶ Santo Domingo de Silos - Langa de Duero (61,5 km)
- ▶ Langa de Duero - El Burgo de Osma (63,4 km)
- ▶ El Burgo de Osma - Berlanga de Duero (42,8 km)
- ▶ Berlanga de Duero - Atienza (52,1 km)



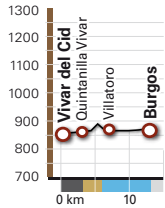


El Destierro 1

Vivar del Cid - Burgos

Septiembre 2019

UTM Desmilitarizado



■ Pista / camino
 ■ Sendero
 ■ Asfalto
 ■ Carril bici

FICHA

- Distancia 13 km
- Ascenso acumulado 70 m
- Descenso acumulado 60 m
- Tramo Btt No
- Dificultad física Baja
- Descenso acumulado 60 m
- Señalización Marcas rojas
- Dificultad técnica Muy baja
- Tiempo estimado 1 h 10 m
- IBP Índice dificultad 6

Vivar del Cid
(238 hab.)

Km 0

1,6 km

Quintanilla Vivar
(565 hab.)

Km 1,6

5,7 km

Villatoro
(1.262 hab.)

Km 7,3

BURGOS
(170.441 hab.)

Km 13

Un pequeño hito de piedra situado en el entorno del *convento de las clarisas* indica el punto de inicio de nuestro Camino (legua 0). Próximo a éste, un monumento conmemorativo nos presenta la figura del caballero medieval que nos acompañará todo el Camino. Salimos de la población por la *calle Carrimoza* donde una flecha (km 0,4) nos indica el camino que nos llevará hasta **Quintanilla Vivar**. El camino llega hasta la *carretera N-623 (Burgos-Santander)* junto a una flecha direccional (km 1,1). Cruzaremos la carretera para continuar por un camino asfaltado que da acceso a **Quintanilla Vivar** (km 1,4).

Desde la *calle camino de Cercanías* tomamos un camino a la derecha (km 1,8) que discurre inicialmente paralelo a la *carretera N-623*. Llegamos a la *carretera BU-V 6279* (km 3,7) por la que continuamos a mano derecha unos 350 m. Nada más pasar el puente bajo la autovía (km 4,1) tomamos un camino a la izquierda en ligero ascenso en dirección al *cerro de la Cuesta del Rey*. El camino llega a la *circunvalación de Burgos (BU-30)* que cruzamos (km 5,7) por un paso habilitado. En breve llegamos a un polígono industrial en la *calle Valle de Losa* (km 6,1) donde tomamos un **carril bici** a mano izquierda hasta llegar a una rotonda junto la *carretera nacional* (km 6,6). Continuamos a la derecha, por la *calle Laredo*, hasta una nueva rotonda con una réplica de un dinosaurio (km 7,3) desde donde nos podemos desviar para visitar **Villatoro** a tan solo unos 200 m.

Continuamos por el **carril bici** de la *calle Laredo* en dirección Sur, llegamos hasta una nueva rotonda (km 8) pero seguimos sin desviarnos hasta pasar por debajo del puente del ferrocarril (km 8,3). A los 100 m, en una rotonda, nos desviamos a mano derecha por la *calle Alfoz de Bricia* que no abandonamos, hasta alcanzar un nuevo carril bici (km 9,6) sobre una línea de ferrocarril desmantelada. Pasamos un túnel, dejamos el cementerio a la izquierda y rápidamente alcanzamos la ciudad de **Burgos** por el *barrio de San Pedro*. Continuamos por la *calle de Francisco Salinas* hasta el *Solar del Cid*. Desde allí descendemos a la *iglesia de Santa Agueda* y en breve alcanzamos la catedral.

Etapa prólogo sin ningún tipo de dificultad. Se trata de uno de los tramos con mayor valor simbólico debido a las numerosas referencias a la figura del Cid Campeador, cuyo origen está vinculado a estos territorios. En Burgos podremos disfrutar de su espectacular patrimonio histórico-artístico además de ultimar los detalles y acopios para comenzar nuestra aventura. La ciudad cuenta con una ruta temática sobre el Cid.

BURGOS

La aventura comienza en Vivar del Cid, la patria chica del Campeador. Desde allí salió Rodrigo "con lágrimas en los ojos" junto a un puñado de fieles, camino del destierro. La primera noche durmió a orillas del Arlanzón, extramuros de Burgos, pues el rey Alfonso VI, según el Cantar, había prohibido que le dieran cobijo. La mejor forma de conocer Burgos es seguir el agradable carril bici junto al río Arlanzón que te llevará desde el parque de Fuentes Blancas a la zona del monasterio de Las Huelgas y de la Universidad.



Leyenda

- Camino senderista
- Tramo Btt
- Tramo senderista no ciclable
- Ciclabilidad reducida
- Enlace con otras rutas
- Señalización**
- Tramo GR (Gran Recorrido)
- Tramo No GR
- Pequeño Recorrido (PR)
- Camino de Santiago
- Tipo de firme**
- Asfalto, pista o carril bici
- Camino rural
- Sendero

Escala 1:63.000

BURGOS
Talleres y tiendas de bicicletas

- Bicicletas J.G. Bikes** (947260253)
C/ Farmacéutico Obdulio Fdez., 14
- Ciclos García** (947489840)
Pasaje de Isaac Albéniz, 2 – Bajo
- Al Límite Bicis** (947720679)
C/ Cristóbal de Acuña, 2
- Ciclos Cano** (947207127)
Carmen, 7
- Ciclos San Bruno** (947222021)
Bda. Juan XXIII, 13
- Bike Extreme** (947240003)
Vitoria, 258
- Ciclos Juárez** (947263023)
Barrio Gimeno, 4
- Mas Bici** (947218295)
Plaza Francisco Sarmiento, 3
- La Estación de Bicicletas**
(947 655 200 / 675 732 623)
C/ Rey Don Pedro, 56
- Biciclick** (947211303)
Avda. de la Paz, 7
- Burgos Bike Rental** (674802920)
C/ del Carmen, 2 bajo
- Tecnisport Deportes** (947213311)
Avda. del Vena, 5
- Ciclos Fuentecillas** (947652552)
C/ Murcia, 1
- Dream Bike** (947214207)
C/ San Francisco, 161
- Ryme Bikes** (947482020)
Calle Merindad de Cuesta Urria, 4



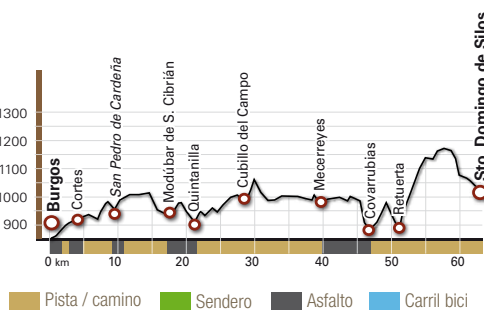
El Destierro 2

Guía Btt del Camino del Cid

Burgos - Santo Domingo de Silos

Septiembre 2019

UTM Desplazamiento



El paisaje urbano de Burgos da paso a campos de cereal que se alternan con rodales de encinas y robles. Poco a poco el espíritu del Camino del Cid se apodera del ciclista que disfrutará rodando por caminos de buen firme sin apenas dificultad. Tan solo el último tramo de la etapa (Retuerta - Santo Domingo de Silos) pondrá a prueba nuestras fuerzas y destreza al pedal, haciendo disfrutar a los verdaderos amantes del Btt en un entorno natural espectacular.

BURGOS

(170.441 hab.)



Km 0



4 km

Km 4

5,8 km

Km 9,8

Cortes

(866 hab.)



Monasterio de San Pedro de Cardeña

(15 hab.)

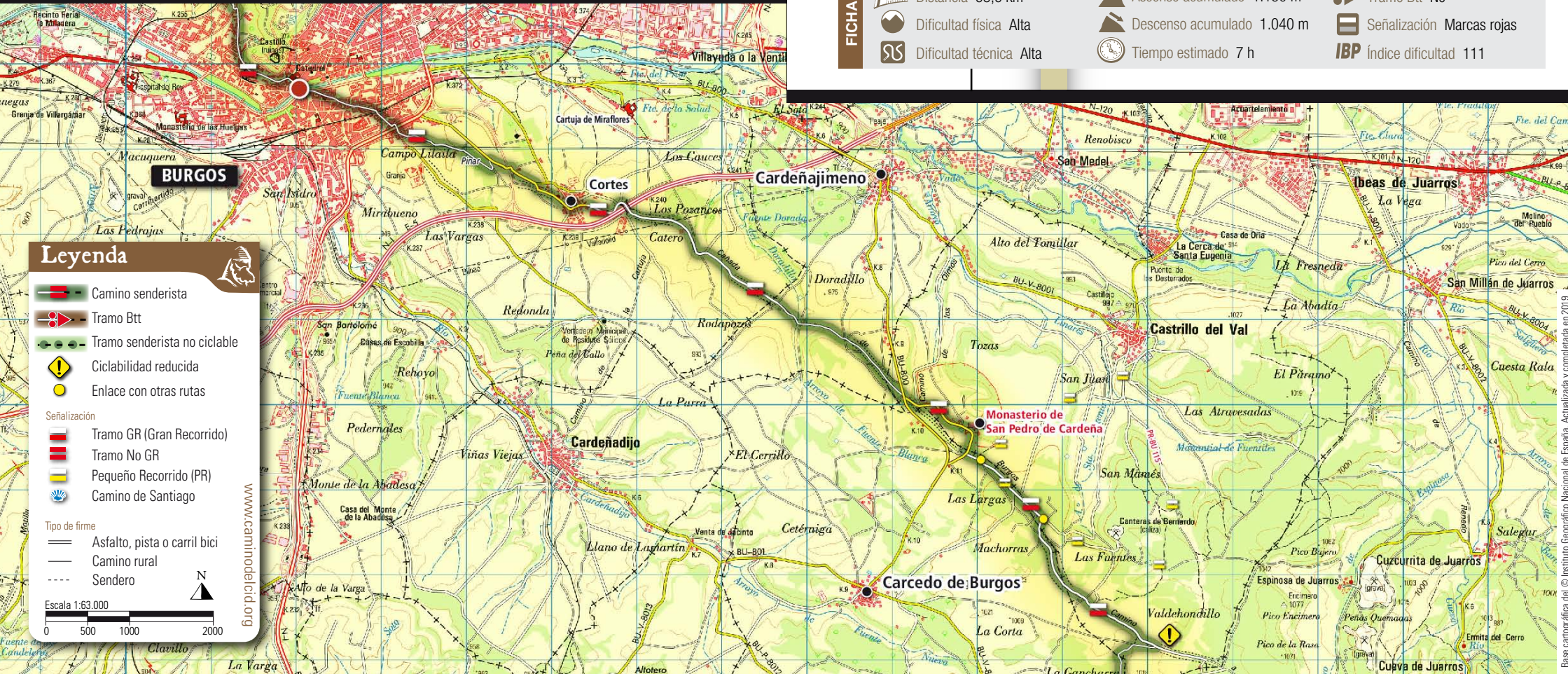


FICHA

Distancia 63,6 km
Dificultad física Alta
Dificultad técnica Alta

Ascenso acumulado 1.150 m
Descenso acumulado 1.040 m
Tiempo estimado 7 h

Tramo Btt No
Señalización Marcas rojas
IBP Índice dificultad 111



Leyenda

- Camino senderista
- Tramo Btt
- Tramo senderista no ciclable
- Ciclabilidad reducida
- Enlace con otras rutas

Señalización

- Tramo GR (Gran Recorrido)
- Tramo No GR
- Pequeño Recorrido (PR)
- Camino de Santiago

Tipo de firme

- Asfalto, pista o carril bici
- Camino rural
- Sendero

Escala 1:63.000



0 500 1000 2000

www.caminodelcid.org

El Destierro 2

Guía Btt del Camino del Cid

Monasterio de San Pedro de Cardaña

(15 hab.)



8,1 km

Modúbar de San Cibrían

(64 hab.)



3,3 km

Barrio de Quintanilla (Los Ausines)

(110 hab.)



7,8 km

Cubillo del Campo

(88 hab.)



Km 29,1

Los adioses de Jimena



San Pedro de Cardaña se fundó en 899; de origen benedictino, es uno de los monasterios fundacionales de Castilla. Según el Cantar, cuando salía para el destierro el Cid dejó aquí, bajo la protección de los monjes, a su mujer y a sus hijas.

En San Pedro podrás visitar las tumbas del Cid y Jimena que los franceses saquearon durante la Guerra de la Independencia, ver los impactos de las balas en la estatua del Cid, conocer una parte importante de la historia de Castilla y un buen número de anécdotas y leyendas cidianas.

Continuamos por la carretera que nos ha llevado hasta el monasterio pero estaremos atentos ya que debemos de desviarnos por un camino de buen firme a mano izquierda (km 10,2) siguiendo la *cañada real* y el *sendero PRC-BU 115*. Llegamos a un cruce (km 11,3) donde giramos a la derecha (el PR sigue de frente). Estaremos atentos porque debemos de dejar la *cañada* por un desvío a la derecha (km 13,6) que toma un camino de peor firme que bordea un extenso campo vallado. Llegamos a un cruce (km 14,7) y seguimos sin desviarnos por el camino que desciende **⚠ [precaución]** entre robles hasta el *arroyo Pradillos* (km 15,7). Tomamos un desvío a nuestra izquierda (km 16,4) que tras pasar por el *manantial de los Mártires* (km 17) nos lleva a **Modúbar** (km 17,8) entrando por la *calle San Roque*.

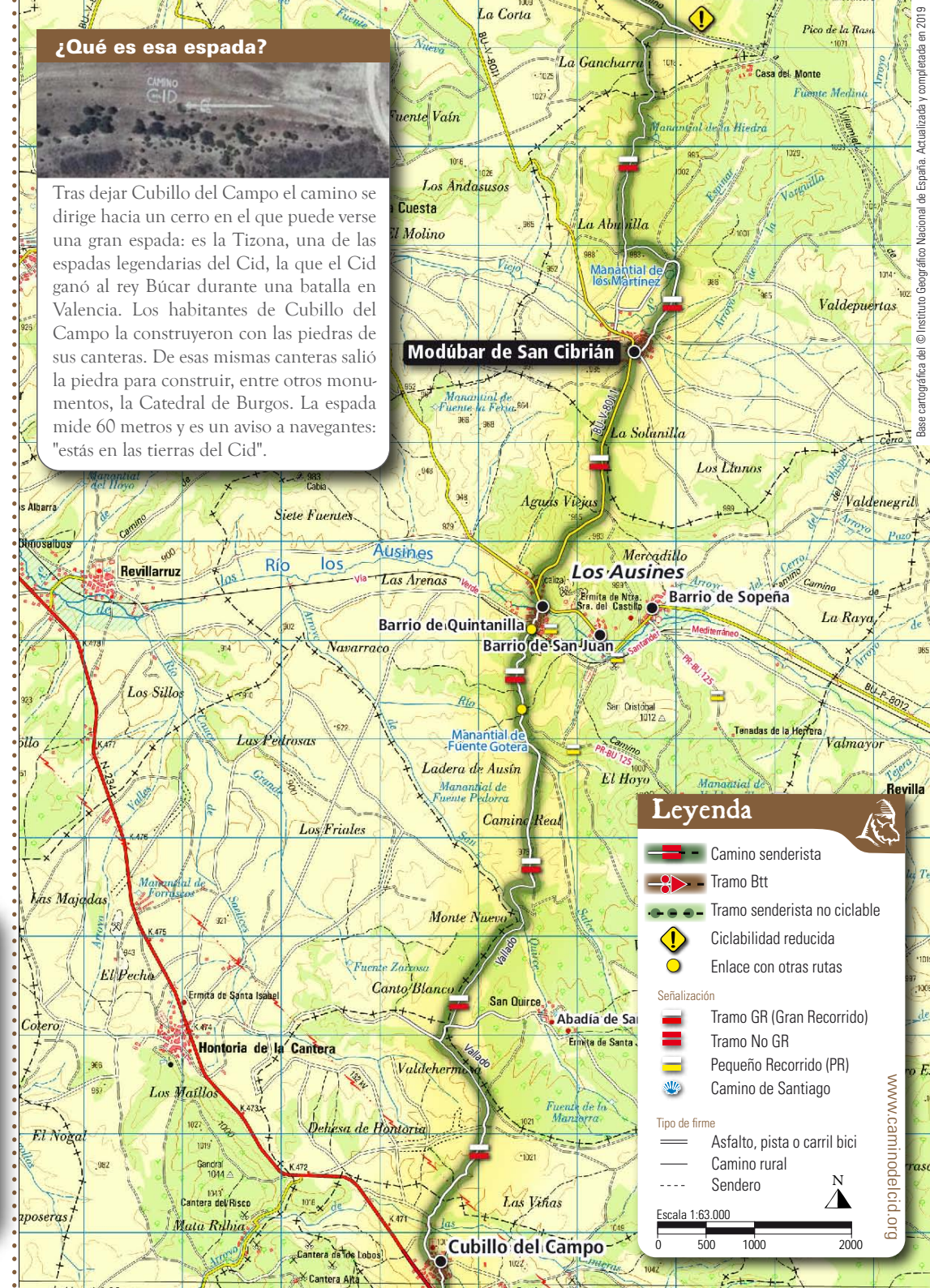
El camino discurre íntegramente por la *carretera BU-V-8011* hasta llegar al **barrio de Quintanilla**. Es un tramo sin dificultades pero en el que se debe circular por la izquierda con mucha prudencia debido al tráfico de camiones de las canteras. Entramos a **Quintanilla** pasando por un bonito puente de piedra (km 21,1).

En el **barrio de Quintanilla**, se toma un camino rural desde la *calle Tercio* que cruza la Vía Verde (km 21,4) en dirección Sur junto al *PRC-BU 125* y que pronto abandonaremos (km 22,3). Tras una bajada cruzamos el *río Salce* (km 22,8) y continuamos recto en dirección a la *abadía de San Quirce*. Al llegar a un carrascal (km 24,2) junto a una torre de vigilancia de la *finca de la abadía* giramos a la derecha y continuamos por el camino que bordea la finca a la derecha de un vallado. Llegamos a la puerta principal de la finca (km 26,2) y continuamos 200 m por el camino de acceso a la finca. Estaremos **⚠ atentos porque lo dejamos por un camino a la izquierda** (km 26,4) que sigue un tramo junto la valla. El camino llega a un cruce (km 27,4) en el que tomamos un pequeño camino frontal que nos llevará hasta **Cubillo del Campo** (km 29) entrando por la *calle Real*.

¿Qué es esa espada?



Tras dejar Cubillo del Campo el camino se dirige hacia un cerro en el que puede verse una gran espada: es la Tizona, una de las espadas legendarias del Cid, la que el Cid ganó al rey Búcar durante una batalla en Valencia. Los habitantes de Cubillo del Campo la construyeron con las piedras de sus canteras. De esas mismas canteras salió la piedra para construir, entre otros monumentos, la Catedral de Burgos. La espada mide 60 metros y es un aviso a navegantes: "estás en las tierras del Cid".



Leyenda

- Camino senderista
- Tramo Btt
- Tramo senderista no ciclable
- Ciclabilidad reducida
- Enlace con otras rutas
- Señalización
- Tramo GR (Gran Recorrido)
- Tramo No GR
- Pequeño Recorrido (PR)
- Camino de Santiago

- Tipo de firme
- Asfalto, pista o carril bici
- Camino rural
- Sendero

Escala 1:63.000

0 500 1000 2000



Una monumental estatua en Mecerreyes



La estatua del Cid de Mecerreyes se encuentra a la salida del pueblo, hacia Covarrubias, en pleno Camino Real de Valencia, por donde hoy pasa la carretera BU-901. La construyeron en 2008 los vecinos de la localidad y es sin duda la estatua más alta del Cid que existe, pues alcanza 7 metros: 1 de base, 4,5 de escultura y 1,5 de prolongación de la lanza. Se ha convertido en una parada clásica para los viajeros del Camino del Cid, que "inmortalizan" su paso con una fotografía.

6

www.caminodelcid.org Etapa

El Destierro 2

Guía Btt del Camino del Cid

Salimos de **Cubillo del Campo** desde la *calle Real* por un camino hasta la *carretera N-234* (km 29,5) que cruzamos con mucho cuidado para continuar por un camino rural enfrente, en dirección a la *gran espada Tizona* que reposa sobre la ladera. Tras una ascensión hasta el *collado del Pico del Laisa* (km 30,3) el camino se bifurca y tomamos un camino por la derecha que inicia el descenso **⚠ [precaución firme pedregoso en bajada]** entre carrascas bordeando una gran finca vallada. Al final de la bajada llegamos a un camino (km 31,9) que tomamos a mano izquierda siguiendo el vallado durante un largo tramo. El recorrido coincide con el *Camino de Santiago* (inverso) y mantiene la dirección hasta **Mecerreyes** por un terreno de barrancos y cárcavas. Llegamos a **Mecerreyes** y entramos a la población por la *calle Carredondo* (km 40).

Se sale de **Mecerreyes** por la *carretera de Covarrubias* (BU-901) siempre con la *Sierra de las Mambias* a la izquierda. Parte del recorrido coincide con la *ruta de la Lana*. Podemos desviarnos por el camino senderista que discurre por la ladera de la sierra por caminos rurales (ver mapa). Pasamos la *estatua del Cid* (km 40,8) y continuamos por la carretera (sobre el *antiguo trazado del Camino Real de Burgos a Valencia*) extremando la precaución. Ya en las inmediaciones de **Covarrubias**, a mitad del descenso, abandonamos la carretera por un camino a la izquierda (km 46) que desciende a una zona de naves y en menos de 500 m nos deja a las puertas de la villa.

Cubillo del Campo

(88 hab.)

km 29,1



Mecerreyes

(208 hab.)

km 40,1



Covarrubias

(521 hab.)

6,6 km



km 46,7



Leyenda

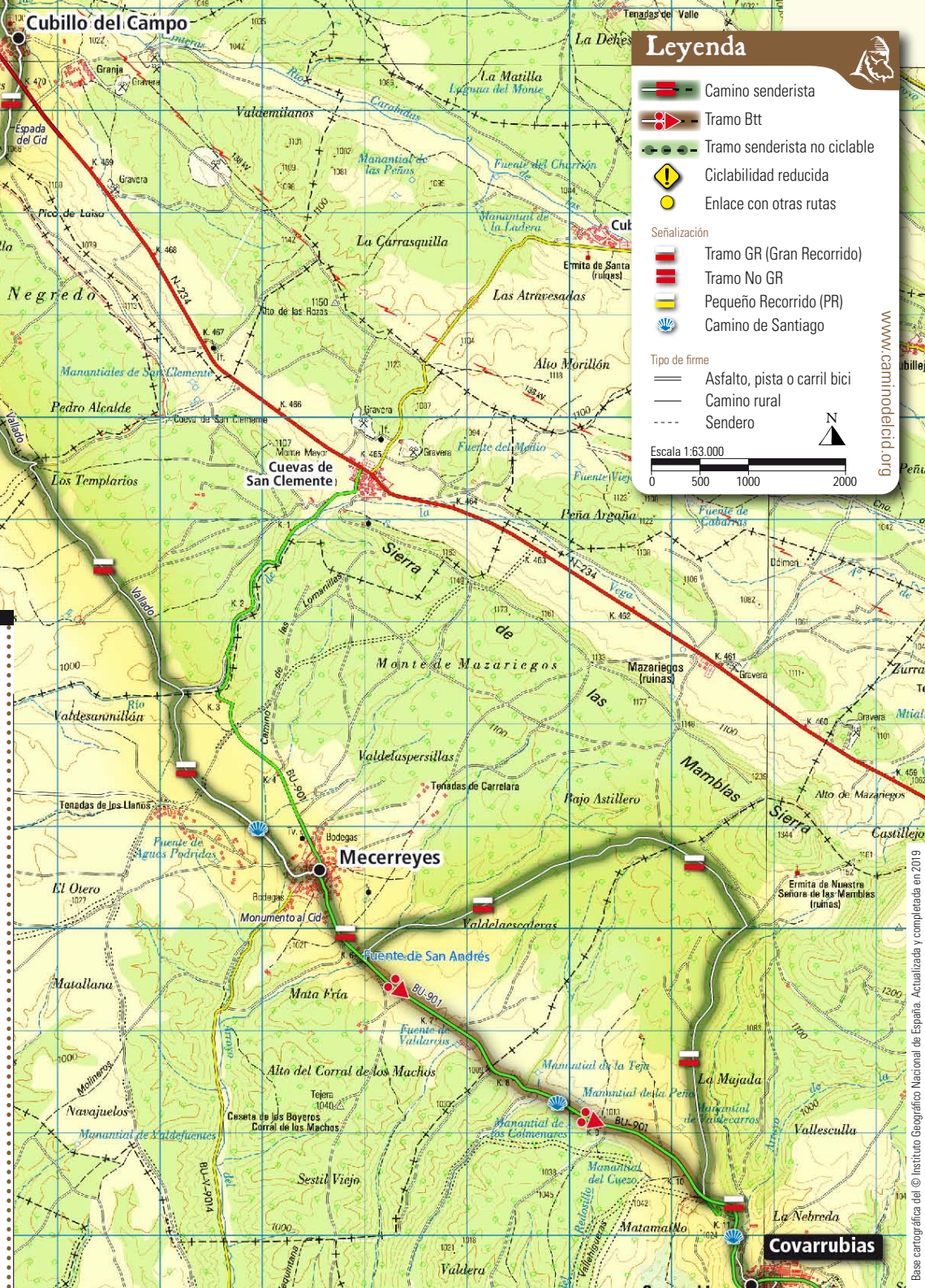
- Camino senderista
 - Tramo Btt
 - Tramo senderista no ciclable
 - Ciclabilidad reducida
 - Enlace con otras rutas
- Señalización
- Tramo GR (Gran Recorrido)
 - Tramo No GR
 - Pequeño Recorrido (PR)
 - Camino de Santiago
- Tipo de firme
- Asfalto, pista o carril bici
 - Camino rural
 - Sendero

Escala 1:63.000

0 500 1000 2000



www.caminodelcid.org





Leyenda

- Camino senderista
- Tramo Btt
- Tramo senderista no ciclable
- Ciclabilidad reducida
- Enlace con otras rutas

Señalización

- Tramo GR (Gran Recorrido)
- Tramo No GR
- Pequeño Recorrido (PR)
- Camino de Santiago

Tipo de firme

- Asfalto, pista o carril bici
- Camino rural
- Sendero

Escala 1:63.000

0 500 1000 2000

www.caminodelcid.org

7

Covarrubias
(521 hab.)

km 46,7

4,4 km

Retuerta
(58 hab.)

km 51,1

12,6 km

Santo Domingo de Silos
(176 hab.)

km 63,7

Saldremos de **Covarrubias** por la *calle Marqués de Covarrubias* y tras atravesar el *rio Arlanza* por un puente, dejamos la carretera por un camino a la izquierda a la altura del *rollo medieval* (km 47,3). Este tramo hasta **Retuerta** coincide con el *GR-82*. Continua el camino junto al *soto* del río para desviarse a mano derecha en un cruce (km 48), tomando el camino dirección Sur. El camino inicia un ascenso entre sus afamados cerezos y poco a poco el firme se va deteriora. Llegamos a un cruce (km 49,6) en la parte más alta, giramos a la derecha e iniciamos un descenso de nuevo hacia el río, que nos lleva a una *chopera*, cerca ya de **Retuerta**. Entramos en la población por la *calle de Burgos*.

Nos dirigimos a la zona alta de la población junto a las bodegas por la *calle de la Cruz*. Una flecha nos indica la dirección junto a un cruce, tomando el camino de la izquierda (km 51,5). El camino inicia un ascenso; su firme poco a poco se va deteriorando [ver abajo] y cruza recto un campo para continuar por un espectacular encinar con sabinas (km 53) que nos acompañará todo el recorrido hasta **Santo Domingo de Silos**. Nos mantenemos en el camino obviando los diversos desvíos que nos aparecen: el camino es evidente pues recorre una larga pista forestal en ascenso constante, de firme irregular y trazado recto. Entramos en un claro del bosque donde una pequeña mesa interpretativa nos informa de las labores tradicionales del carboneo (km 55,5). Pasamos por la puerta de un coto de caza (km 57,1) que volveremos a cerrar a nuestro paso. Salvamos un barranco (km 58,8) y comienza un fuerte descenso [precaución] que termina en un cruce (km 60,1) junto a una pequeña depresión cultivada. Seguimos sin desviarnos tomando sentido Sureste entre el monte y los cultivos. Llegamos junto a una cantera abandonada (km 62), continuando por el camino hasta llegar a la entrada de **Santo Domingo de Silos** junto a la *carretera BU-903* y el aparcamiento de la población (km 63,2).

Los sabinares del Arlanza

En los bosques del entorno de Santo Domingo de Silos podemos encontrar algunos de los bosques de sábina (*Juniperus thurifera*) mejor conservados de Europa, con ejemplares de hasta 2.000 años. Estos espacios protegidos de alto valor ecológico, son paisajes relictos; supervivientes de otras épocas con un clima muy diferente.



TRAMO PEDREGOSO EN ASCENSO

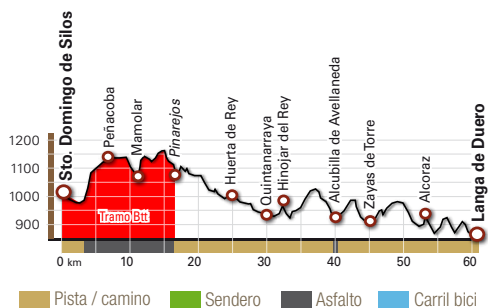
El tramo entre Retuerta y Santo Domingo de Silos discurre por una pista de firme muy duro y pedregoso. Tras una fuerte subida inicial que seguramente nos obligará a bajarnos de la bicicleta en algún momento, el recorrido continúa en ascenso moderado durante algo más de cinco kilómetros. Revisa tus fuerzas y las estimaciones de tiempo. Si prefieres un trazado más cómodo puedes optar por tomar la carretera BU-901 siguiendo el trazado cicloturista del Camino del Cid.



Sto. Domingo de Silos - Langa de Duero

Septiembre 2019

UTM Desplazados



FICHA

	Distancia 61,4 km		Ascenso acumulado 880 m		Tramo Btt Si
	Dificultad física Media		Descenso acumulado 990 m		Señalización Marcas rojas
	Dificultad técnica Baja		Tiempo estimado 5 h 05 m		IBP Índice dificultad 64

Tras un merecido descanso en Silos, reanudaremos el Camino con una etapa de transición entre los paisajes de las serranías burgalesas y las parameras sorianas. El primer tercio de la etapa discurre por tranquilas carreteras rurales sin apenas tráfico, que nos permitirán disfrutar de sus paisajes.

A partir de Huerta tomaremos caminos agrícolas por lo general de buen firme y poca pendiente, por donde avanzaremos a nuestra marcha y sin sobresaltos.

Santo Domingo de Silos

(176 hab.)

Km 0



7,1 km



Peñacoba

(39 hab.)

4 km



Mamolar

(29 hab.)

5,7 km



Pinarejos

(área recreativa)

5,7 km



Bajamos por la *calle de la Cadena*, junto a la entrada del *monasterio* y cruzamos el *arco de San Juan*, donde comienza el **tramo Btt señalado**. El tramo senderista asciende por las escaleras en dirección a la *ermita de la Virgen del Camino* pero nosotros tomaremos un camino a mano derecha.

▶ Inicio de tramo Btt (16,8 km)

El camino de buen firme que discurre por la *vega del río Matavejas*, deja atrás un antiguo *molino* y en breve alcanza la *carretera BU-910* (km 2,3), por la que continuamos a mano izquierda. Tras cruzar el túnel del *desfiladero de la Yecla* tomaremos un desvío a mano izquierda (km 3,6) siguiendo la carretera que nos llevará directamente hasta **Peñacoba**.

⚠ No haremos caso a las señales del **Camino del Cid por carretera** ya que se dirigen a **Caleruega** siguiendo la BU-910.

Bordeamos **Peñacoba** por una carretera al norte de la población que enlaza unos 80 m con el tramo del **Camino del Cid senderista** (km 7,4) en sentido opuesto. Debemos ignorar las señales senderistas y seguir por la tranquila carretera a **Mamolar**. Tras un pequeño descenso alcanzamos la población (km 11,1).

Cruzamos la pequeña población y alcanzamos la *carretera BU-V-9216* (km 11,2) que tomamos a mano izquierda. La carretera va ganando altura y poco a poco el paisaje se transforma hasta convertirse en un denso pinar. Pasado un collado (km 14,8) el recorrido comienza una agradable bajada en la que estaremos atentos pues, a unos 2 km debemos abandonar la carretera por un desvío a mano derecha (dirección **Doña Santos**). A 100 m del desvío está la *ermita* y el **área recreativa de Pinarejos** (km 16,8), donde retomamos el **Camino del Cid senderista**.

Leyenda

- Camino senderista
 - Tramo Btt
 - Tramo senderista no ciclable
 - Ciclabilidad reducida
 - Enlace con otras rutas
- Señalización
- Tramo GR (Gran Recorrido)
 - Tramo No GR
 - Pequeño Recorrido (PR)
 - Camino de Santiago
- Tipo de firme
- Asfalto, pista o carril bici
 - Camino rural
 - Sendero

Escala 1:63.000

0 500 1000 2000

El desfiladero de La Yecla



La ruta nos conduce por este espectacular cañón que el río ha excavado en la roca formado grandes paredones de caliza donde anidan gran variedad de aves rupícolas, como el buitre o el alimoche. Tras pasar el túnel, a la izquierda hay un acceso a la garganta, en la que podemos adentrarnos por unas pasarelas colgantes sobre las marmitas de gigante y las cascadas. Es de fácil acceso (la bici hay que dejarla fuera) y puedes recorrerla en menos de 10 minutos.

EL CAMINO DEL CID BTT

El Camino del Cid senderista entre Santo Domingo de Silos, Peñacoba y el área recreativa de Pinarejos discurre por tramos de cierta complejidad para el ciclista: escalones, trialeras, senderos de firme arenoso o pedregoso con pendientes fuertes. Por ello, se ha habilitado un trazado señalado para usuarios Btt que resultará más cómodo y sencillo a la mayor parte de los ciclistas.



El Destierro

3

Guía Btt del Camino del Cid

Pinarejos
(área recreativa)

km 16,8



7,8 km



Huerta de Rey

(673 hab.)



km 24,6



6,5 km



Quintanarraya

(126 hab.)



km 31,1



2,5 km



Hinojar del Rey

(63 hab.)

km 33,6



5,9 km

Burgos
+ + + + +
SoriaAlcubilla
de Avellaneda

(80 hab.)



km 39,5

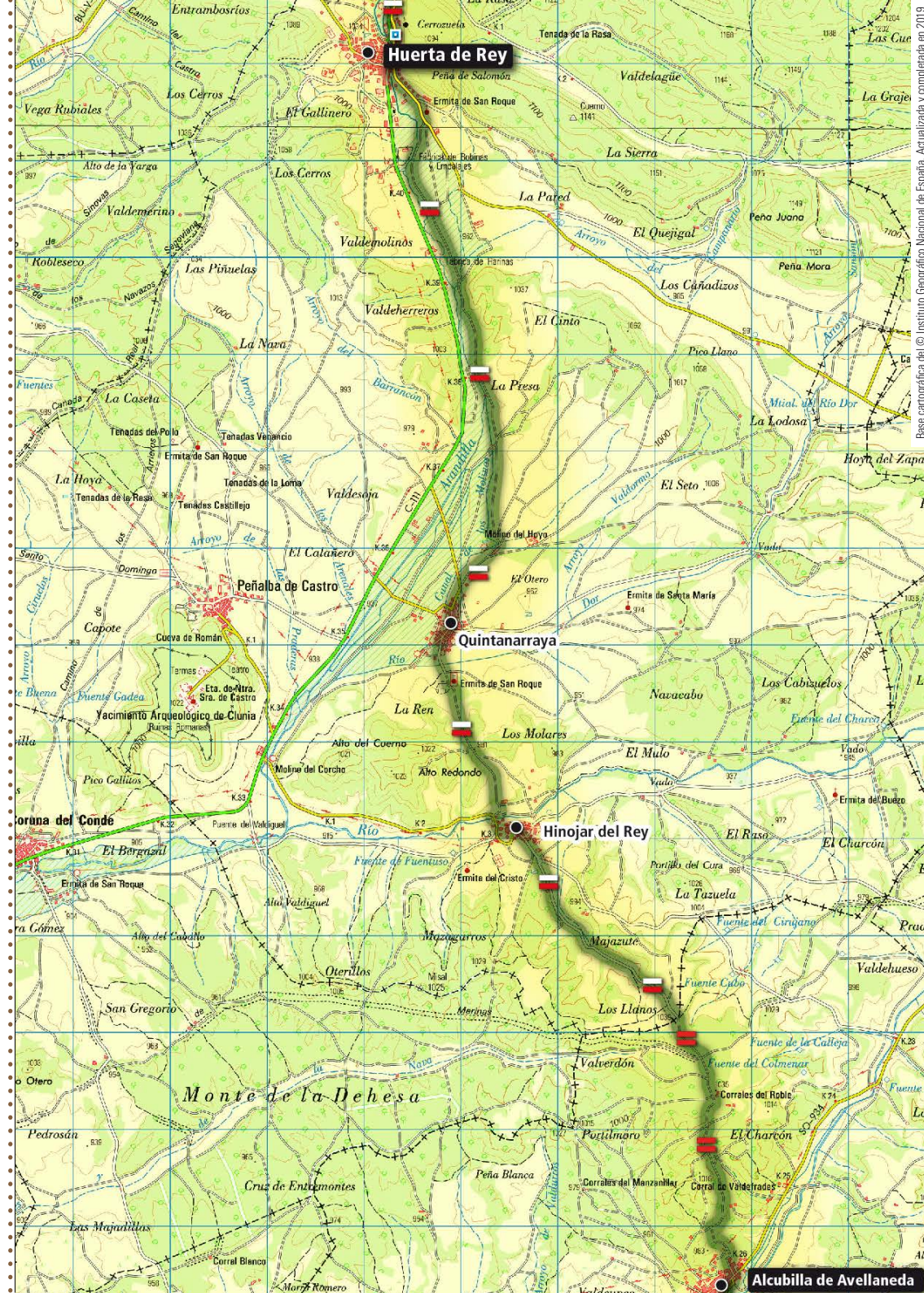


Retomamos las señales del **trazado senderista del Camino del Cid** abandonando la carretera a **Doña Santos** por un camino a la izquierda (km 16,8) que se introduce en el pinar con el *sendero PR-BU 75*. Tras un corto ascenso por **▲ un tramo de firme poco definido y poco ciclable**, alcanzamos una gran parcela acotada sin pinos (km 17,5) y continuamos bordeándola. La pista deja la parcela atrás (km 18,1) y va cambiando el sentido (Sur). Alcanzamos un camino junto a una zona cultivada (km 18,6) que tomaremos hacia nuestra izquierda para llegar a una carretera (km 19,2) que cruzamos. El camino, que alterna tramos de pinar con cultivos, abandona el PR para llegar a la carretera de **Huerta** junto al *área recreativa de Las Navas* (km 21,8). Continuamos por la carretera a la derecha hasta llegar a la *carretera CL-111* junto la *ermita de Arandilla* y la *casa forestal* (km 23,4). Continuaremos por la carretera hasta entrar a **Huerta de Rey**.

Abandonamos la población por la *calle de los Remedios* continuando por la *carretera BU-V 9421*. Pasada la *ermita de San Roque* (km 25,2) dejamos la carretera por un camino a mano derecha (km 25,4) de buen firme que discurre en llano por la vega del río en dirección Sur. Continuaremos por el camino principal obviando desvíos e incorporaciones a fincas. Llegaremos junto a una granja (km 30) y el camino cambia de orientación dirigiéndose hacia el Suroeste. Cruzamos un camino transversal (km 30,6) ya en las afueras de **Quintanarraya** para entrar en la población por la *calle Real*.

Abandonamos la población por la *calle de la Fuente* que da a un camino en dirección al cementerio. Obviamos una flecha (km 31,4) que nos indica un desvío al *yacimiento romano de Clunia* y seguimos de frente. El camino cruza el *río Dor* por un puente (km 31,5) e inicia un breve ascenso dejando atrás las bodegas y el cementerio con la *ermita de San Roque*. La fachada de un edificio pintada en referencia al Camino del Cid nos confirma nuestro itinerario. Continuamos por un páramo de campos de labor con abundantes tierras yermas. Se inicia un corto descenso hasta el *río Espeja* que cruzaremos por un puente (km 33,3) en la entrada a **Hinojar del Rey**.

Partimos de la población por la *calle Dos de Mayo* y continuamos por un camino asfaltado. Pasado el campo de fútbol (km 34) tomamos un nuevo camino a la derecha de tierra con buen firme. Varios desvíos surgen por ambos lados, pero seguiremos recto remontando una pequeña val cultivada por el *camino de Alcubilla*. Entramos en la **provincia de Soria** (km 36,4) y el paisaje agrícola da paso a un bosque de carrascas con sabinas y enebros. El firme se deteriora y un cartel nos advierte de que entramos en un coto privado de caza (km 36,8). Avanzamos dejando a mano izquierda unos corrales (km 37,3) e iniciamos un rápido descenso por una pista cómoda. Llegamos a un cruce donde giramos a la derecha (km 38,8). Finalmente llegamos hasta la carretera (km 39,3) ya en las proximidades de **Alcubilla**. Cruzamos la carretera y continuamos por un antiguo camino que desciende hasta las *eras*.



El Destierro 3

Guía Btt del Camino del Cid

Alcubilla de Avellaneda

(80 hab.)  

km 39,5



7,5 km



Zayas de Torre

(46 hab.) 

km 47



6,4 km



Alcozar

(36 hab.) 

km 53,4



8 km



Langa de Duero

(537 hab.)   

km 61,4



Desde la *calle del Río* continuamos por *carretera a Zayas de Bascones*. Cruzamos el *río Pilde* dejando a la izquierda la *ermita del Cristo del Campillo* junto al cementerio. A 250 m abandonamos la carretera por un camino a la derecha (km 40,3) que discurre entre cultivos. Seguiremos por el camino principal sin desviarnos hasta llegar a un cruce junto un corral (km 42) continuando por la derecha. El camino se adentra en un espeso carrascal pero la pista sigue siendo de muy buen firme y no ofrece dudas. Poco a poco se abandona el carrascal, dando paso a extensas superficies cultivadas. Llegamos a un cruce (km 45), giramos a la izquierda y a unos metros, cruzamos el *río Perales* por un pequeño puente. En breve, tras un pequeño repecho, alcanzamos **Zayas de Torre** por la *calle San Martín* (km 47).

Salimos de **Zayas** desde la *calle del Ayuntamiento* por un camino que, tras atravesar el *arroyo del Berro* (km 47,2), en un cruce se dirige recto en ascenso hacia el *cerro del Cuclillo*. Continuamos sin desviarnos del camino principal que atraviesa un denso carrascal por una pista ancha de buen firme en llano. Se inicia el descenso de la paramera siguiendo un pequeño barranco hasta alcanzar el fondo de un valle cultivado (km 50,3). Seguimos por el camino principal descartando desvíos laterales (kms 51 y 51,5) y rápidamente mejora su firme. Llegamos a un cruce junto al *arroyo del Molino* (km 52,5) donde seguimos recto manteniendo la dirección Sureste. Llegamos a los pies de la población a la que accedemos por un camino de fuerte pendiente junto a una antigua torre de luz que va a parar junto la *calle de la Fragua*.

Salimos desde la *calle Real* por la carretera de acceso, pero a 50 m nos desviamos por un camino a la derecha (km 53,8). Atravesamos el *barranco del Molino* y giramos a mano derecha en un cruce (km 54,3). Seguimos entre campos de cultivo atentos porque debemos de abandonar este camino por un desvío a mano izquierda (km 55,5). Llegamos a un cruce junto a unos corrales (km 56,2) donde giramos a la izquierda tomando dirección Suroeste. El camino desciende hasta alcanzar el *barranco del Rebollos* (km 57,5) donde hace un giro y continúa por un tramo de firme deteriorado. En breve el camino, que discurre ya sin dificultad, llega hasta un paso bajo la *carretera N-122* (km 60,7) y entra en **Langa** por la *calle del Pozarón*.

La frontera del Duero

Estás entrando en uno de los territorios históricos más potentes de todo el viaje: durante los siglos IX al XI el río Duero fue una importante frontera entre los reinos cristianos y musulmanes. Se trataba de una vasta zona de frontera, poco poblada, peligrosa y muy. Prueba de ello son los numerosos castillos y atalayas, que formaban parte del sistema de vigilancia islámico, que verás a partir de ahora. Estos caminos por los que ruedas han visto pasar a los condes de Castilla, a Abderramán III, a Almanzor, y también al Cid. Ahora estás tú.



TRAMOS CON VEGETACIÓN ALTA

En general el trazado de esta etapa discurre por caminos y pistas de buen firme de pendientes moderadas en los que apenas vas a encontrar dificultad. Sin embargo es posible que entre mayo y agosto algunos tramos cuenten con vegetación alta que puede complicar el pedaleo.



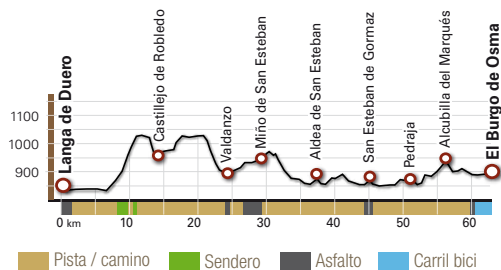
Langa de Duero



Langa de Duero - El Burgo de Osma

Septiembre 2019

UYM Distribución



Etapa completa que comienza con un tramo de dificultad en el ascenso a las parameras calcáreas de Castillejo que pondrá en apuros a la gran mayoría de los ciclistas. La recompensa: unos paisajes sorprendentes y su escondida ermita rupestre. De regreso al valle del Duero, el camino resulta más cómodo, sin apenas sobresaltos, lo que nos permitirá disfrutar con más tiempo de algunas de sus poblaciones como San Esteban de Gormaz.

FICHA

	Distancia 63,4 km		Ascenso acumulado 600 m		Tramo Btt No
	Dificultad física Media		Descenso acumulado 530 m		Señalización Marcas rojas
	Dificultad técnica Media		Tiempo estimado 6 h 30 m		IBP Índice dificultad 46

Langa de Duero

Km 0



(537 hab.)



14,2 km

Castillejo de Robledo

(109 hab.)



km 14,2



Partimos desde el Ayuntamiento en dirección al *punto medieval* sobre el río Duero (km 0,7). Un panel informativo del GR-14 (Camino Natural del Duero) nos indica que parte de nuestro itinerario coincide con esta ruta. Cruzamos el puente y continuamos por la *carretera a Castillejo de Robledo*. Prestamos atención porque en breve debemos abandonar la carretera por un camino a mano derecha (km 1,2) que discurre junto a una acequia. El camino no ofrece dudas ya que recorre la *vega del Duero* en dirección Oeste. Descartamos un desvío que surge a nuestra izquierda (km 3,3) y continuamos siguiendo las balizas y marcas del GR. El camino continúa por una gran llanura cultivada entre el río y el monte. En un cruce (km 6), una flecha nos indica que abandonamos el GR porque debemos de tomar el camino de la izquierda. En una curva alcanzamos una pequeña pradera junto al bosque (km 7,1), donde debemos desviarnos y cambiar a dirección Suroeste. Allí tomamos una pista en ascenso entre pinos, sabinas y carrasca que remonta un pequeño barranco (*vallejo de la Virgen*) por su margen izquierda coincidiendo con el trazado del PR-SO 62. La pista va ganando pendiente y deteriorándose el firme hasta convertirse en sendero poco antes de alcanzar los restos de la *ermita rupestre de la Virgen del Monte* (km 9,5). Allí continuamos por un tramo de unos metros acondicionado con una **escalera de 59 escalones que subiremos con la bici a hombros**. Seguimos por un camino que nos lleva hasta un extenso viñado (km 10,1). Seguimos recto, cruzando un camino transversal de frente en ascenso que, en 150 m nos lleva a una impresionante paramera cultivada con manchas de sabinar y carrasca (km 10,6). Allí cruzamos un camino y continuaremos de frente por un sendero que sigue el linde de dos campos; **debemos prestar atención a la señalización ya que en ocasiones la traza no resulta evidente**. Llegamos de nuevo a un camino que tomamos a mano izquierda (km 11,1) para en 150 m abandonarlo por un desvío a la derecha que retoma el sentido Suroeste. El camino nos conduce hasta la carretera (km 13) que tomamos a mano derecha descendiendo por esta hasta la entrada a **Castillejo** junto a la *ermita de los Mártires* y las bodegas (km 13,5).

Castillejo de Robledo

(109 hab.)



km 14,2



9,1 km

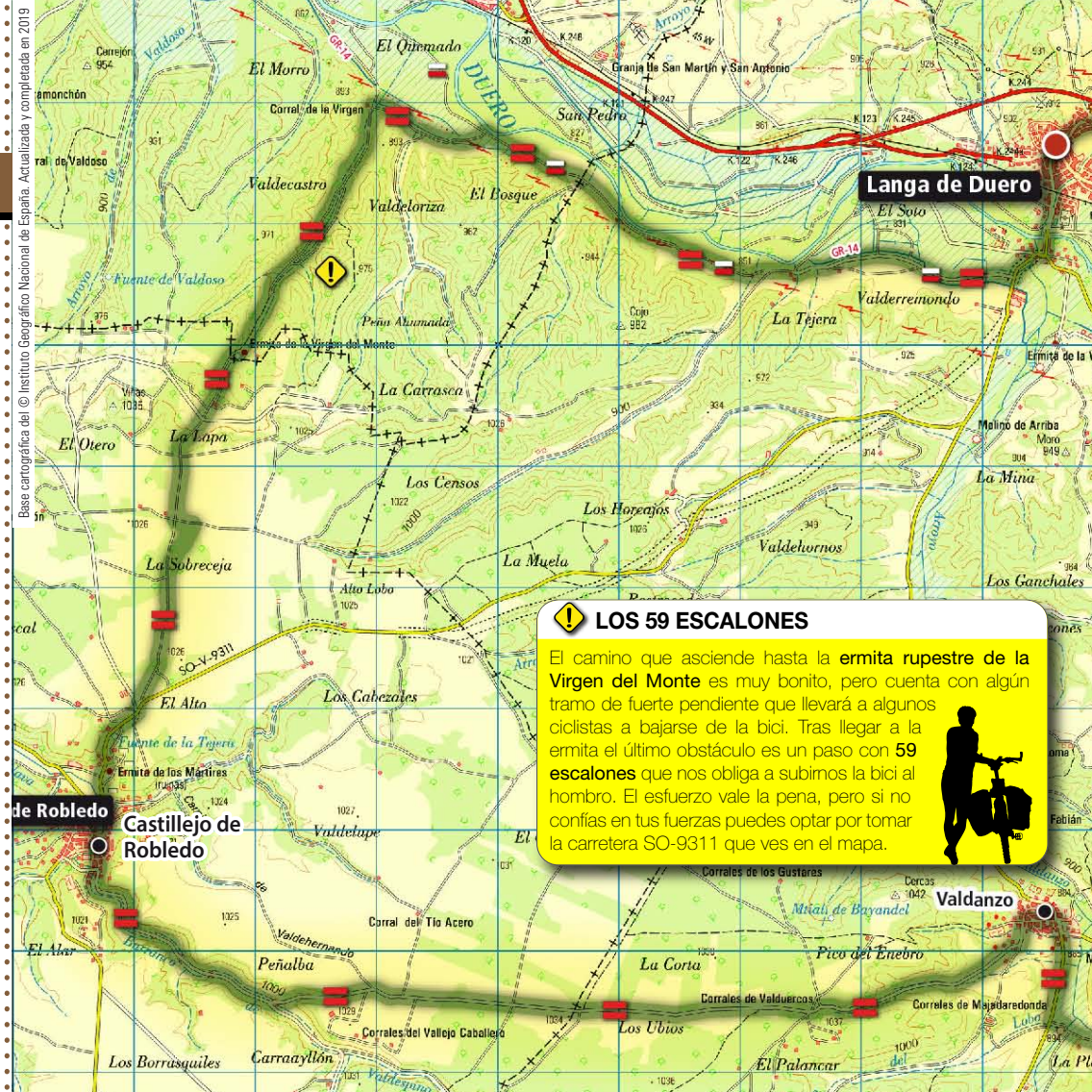


Valdanzo

(34 hab.)



km 23,3



LOS 59 ESCALONES

El camino que asciende hasta la **ermita rupestre de la Virgen del Monte** es muy bonito, pero cuenta con algún tramo de fuerte pendiente que llevará a algunos ciclistas a bajarse de la bici. Tras llegar a la ermita el último obstáculo es un paso con **59 escalones** que nos obliga a subirnos la bici al hombro. El esfuerzo vale la pena, pero si no confías en tus fuerzas puedes optar por tomar la carretera SO-9311 que ves en el mapa.



Salimos por la *calle de la Iglesia*. Una flecha a la salida (km 14,6) nos dirige por un camino de buen firme junto con el *sendero PR-SO 63* que discurre por el fondo plano del *barranco de Valdespino* entre pequeños cultivos. Llegamos a un cruce (km 16,5) donde una señal nos indica que debemos de continuar por el camino de la izquierda que, en breve, se aleja del barranco ascendiendo unos pocos metros hasta alcanzar una inmensa paramera (km 17,4). El PR-SO 63 que se desvía a mano derecha hacia los *corrales de Vallejo Caballero*, pero nosotros continuamos por el camino en una recta interminable en la que se van incorporando caminos laterales. El paisaje, de una gran belleza, alterna campos de cereal con manchas de sabinar. Llegamos a un cruce junto a los *corrales de Valdecuercos* (km 21) y continuamos manteniendo dirección Este para descender siguiendo un pequeño barranco. El camino finaliza en **Valdanzo** entrando por la *calle Real*.

El Destierro 4

Guía Btt del Camino del Cid

Valdanzo

(34 hab.)

km 23,3



5,8 km



Miño de San Esteban

(48 hab.)

km 29,1



9,7 km



Desde la *calle Real* alcanzamos la *carretera* por donde seguimos a la derecha hasta un cruce de carreteras junto a unas curiosas bodegas próximas a la población (km 23,5). Nos dirigiremos hacia el Sur por la *carretera SO-9314* dirección a **Valdanzuelo**, pero prestamos atención porque en breve debemos abandonar la carretera por un camino a mano izquierda (km 24,2). Pasamos junto a un *antiguo molino en ruinas* y al llegar a un cruce (km 24,4) continuamos recto. El camino discurre entre campos cultivados en línea recta sentido Sureste, **△ pudiendo llegarse a desdibujar el trazado en primavera por la vegetación alta**. Alcanzamos el *arroyo de los Pozos* (km 25,9) e iniciamos un pequeño ascenso por unas lomas desnudas de vegetación para llegar de nuevo a un cruce (km 26). Escogemos el camino de la izquierda que desciende a una pequeña depresión cultivada al amparo de las aguas del *arroyo de la Laguna*. Dejamos a nuestra derecha una chopera y pronto llegamos a la carretera (km 26,4) que viene de **Valdanzo** y comunica con **Miño de San Esteban** en paralelo a la vaguada. Nos incorporamos a la carretera en sentido derecho (Este) y continuaremos por ella hasta llegar a **Miño** (km 29).

Saldremos de la población por la *calle Burgo de Osma*. Una flecha direccional junto a la fuente nos manda por el *camino de Soto de San Esteban* dejando atrás numerosas construcciones agrícolas a los lados del camino. El camino se presenta compactado y de buen firme. Nos encontramos con dos desvíos a mano derecha (kms 29,5 y 29,8); nosotros seguiremos recto por el camino principal. Varios caminos laterales se incorporan al nuestro pero continuamos descendiendo en dirección Noreste. Llegamos a una pequeña chopera junto el *arroyo de los Pozos* (km 33,7) **△ [vegetación alta]**.

Aldea de San Esteban

(13 hab.)

km 38,8



6,2 km



San Esteban de Gormaz

(2.419 hab.)

km 45



El camino continúa paralelo al arroyo hasta alcanzar de nuevo otra chopera de mayor tamaño (km 34,7). En este punto debemos desviarnos a mano izquierda cruzando el arroyo para continuar por la otra margen. Llegamos a un cruce de caminos (km 35,9); la población de **Soto de San Esteban** queda solo 1 km por el camino frontal pero nosotros debemos girar 90° a nuestra derecha para continuar, dejando a la izquierda unas naveas agrícolas y un conjunto de bodegas. Mantenemos la orientación Sureste y, poco a poco, nos vamos aproximando a **Aldea de San Esteban**. Llegamos a la carretera que viene de **Miño** (km 38,5) y cruzamos el *río Pedro* para entrar en la población por la *calle Real*.

Cruzamos la población por la *calle Real* para continuar por un camino de tierra. Giramos a la derecha en el primer desvío (km 39,1) y continuamos hasta una carretera. Estaremos atentos porque seguiremos unos metros hasta la *carretera N-110* (km 39,6) que cruzamos, continuando por un camino de frente. Descartamos un desvío a mano izquierda (km 39,8) y continuamos por el camino principal. Llegamos a un cruce (km 41,1) donde se incorpora un nuevo camino (*Cañada Real Soriana Occidental*). Continuamos por el camino que cruza el *canal de Inés* (km 42,9). Junto a una construcción (km 43,4) tomamos un desvío a la derecha que se dirige a **San Esteban de Gormaz** entre pequeñas huertas. Alcanzamos la carretera nacional (km 44,4) y nos dirigimos por ella a mano derecha dejando atrás la *ermita de San Roque*. Cruzamos el *Duero* por el *punte de piedra* (km 44,8) y nos dirigimos a la *Puerta de Castilla* para acceder a la *Plaza Mayor*.



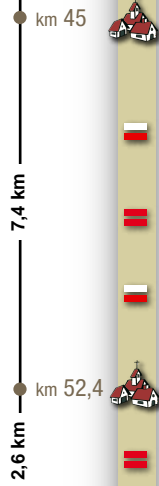
El Destierro

4

Guía Btt del Camino del Cid

San Esteban
de Gormaz

(2.419hab.)

Pedraja
de San Esteban

(13 hab.)

Partimos desde el punto de información al inicio de la *calle Mayor*. Cruzamos la *Avenida de Valladolid* para continuar por la *calle Isaac García Alonso* que nos lleva hasta el *paraje de La Rambla*. Continuamos por un agradable camino acondicionado junto la orilla del Duero (*Camino Natural GR-14*). Antes de llegar a una carretera (km 47,6) tomamos una senda a la derecha que continua junto al río. La senda se convierte en camino y llega a un cruce donde nos desviamos a la izquierda abandonando el GR (km 48,5). En breve llegamos hasta el *Molino de los Ojos* (km 48,8). Continuamos por un camino entre el monte y la vega, paralelo a una acequia. Se incorpora un camino por la derecha donde se retoma el GR (km 50,3) y seguimos hasta llegar a una carretera (km 51,6) que tomamos a mano derecha para llegar hasta **Pedraja de San Esteban**.

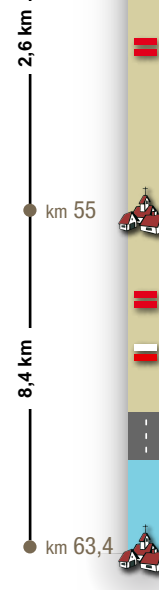
Cruzamos la población por la calle principal y tomamos un camino en dirección Norte abandonando la carretera de salida a nuestra derecha. En unos metros llega a un cruce que tomamos a la izquierda para llegar en breve a una pequeña chopera (km 52,8) tomamos el camino de la derecha

Alcubilla
del Marqués

(27 hab.)

El Burgo
de Osma

(3.502 hab.)



que asciende hasta llegar a las *vías desmanteladas del ferrocarril Valladolid - Ariza* (km 52,9), donde tomamos un desvío a la derecha. Tras atravesar las antiguas bodegas, seguimos sin desviarnos remontando un pequeño cerro. El camino continua entre campos de cereal y pequeños cerros yermos. Alcanzamos el *arroyo Madre* (km 53,8), donde **la vegetación alta puede dificultar el paso e incluso desorientarnos**. Estaremos atentos porque el camino continua paralelo al arroyo hasta llegar a **Alcubilla del Marqués** junto a un pequeño campo de fútbol.

Salimos por la *calle la Poza* que continua por un camino de tierra de buen firme en dirección Sur. Llegamos a un cruce (km 55,7) donde nos desviaremos a mano izquierda retomando el *sendero GR-14*. El camino continúa con muy buen firme entre extensos campos de cereal y termina en una carretera (km 60,1) que tomaremos a mano derecha para llegar a la *carretera de El Burgo a La Rasa* (km 60,3). Continuamos por ella a mano izquierda hasta llegar al *punte sobre el río Ucero* (km 60,7) por donde cruza la *carretera de Gormaz*. Cruzamos el puente y nos desviamos por el paseo peatonal que recorre la orilla del río hasta **El Burgo de Osma**. Más adelante, podemos desviarnos y visitar **Osma** por un puente que cruza el río (km 62,1). Para llegar a la población contigua de **El Burgo de Osma**, continuaremos por el paseo del *río Ucero* que en breve alcanza el caserío (km 62,5) y se dirige hasta la *plaza de la Catedral*.





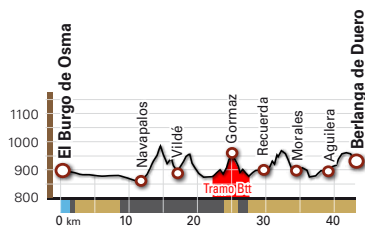
El Destierro 5

Guía Btt del Camino del Cid

El Burgo de Osma - Berlanga de Duero

Septiembre 2019

UTM Desastillado



■ Pista / camino ■ Sendero ■ Asfalto ■ Carril bici

FICHA

Distancia 42,8 km	Ascenso acumulado 540 m	Tramo Btt Si
Dificultad física Baja	Descenso acumulado 540 m	Señalización Marcas rojas
Dificultad técnica Baja	Tiempo estimado 4 h 05 m	IBP Índice dificultad 60

El Burgo de Osma
(3.502 hab.)



Km 0



11,9 km



Navapalos

(2 hab.)

5,3 km



Vildé

(54 hab.)

17,2 km



7,6 km



Gormaz

(21 hab.)

24,8 km



Partimos de la *Plaza de la Catedral* por la *calle Palafox* para llegar de nuevo al paseo peatonal junto al río. Regresamos hasta el puente de la *carretera a Gormaz* (km 2,6), que cruzaremos y giramos a la izquierda. Continuamos por la carretera hacia **La Rasa** para desviarnos a la izquierda por el *polígono industrial de La Güera* (km 3,4). Atravesamos el polígono por la calle principal que se transforma en un camino de buen firme. Estaremos atentos porque dejaremos el camino por un desvío a la izquierda de peor firme (km 6,1). **⚠ El camino arenoso (incómodo al pedalear)**, cruza las antiguas vías y gira a la derecha (km 7,7). Al llegar a una carretera giramos a mano izquierda (km 8,7) y continuamos por esta hasta el puente sobre el *rio Duero*. Pasado éste (km 11,5), nos desviamos por una carretera a mano izquierda que nos conduce a **Navapalos**.

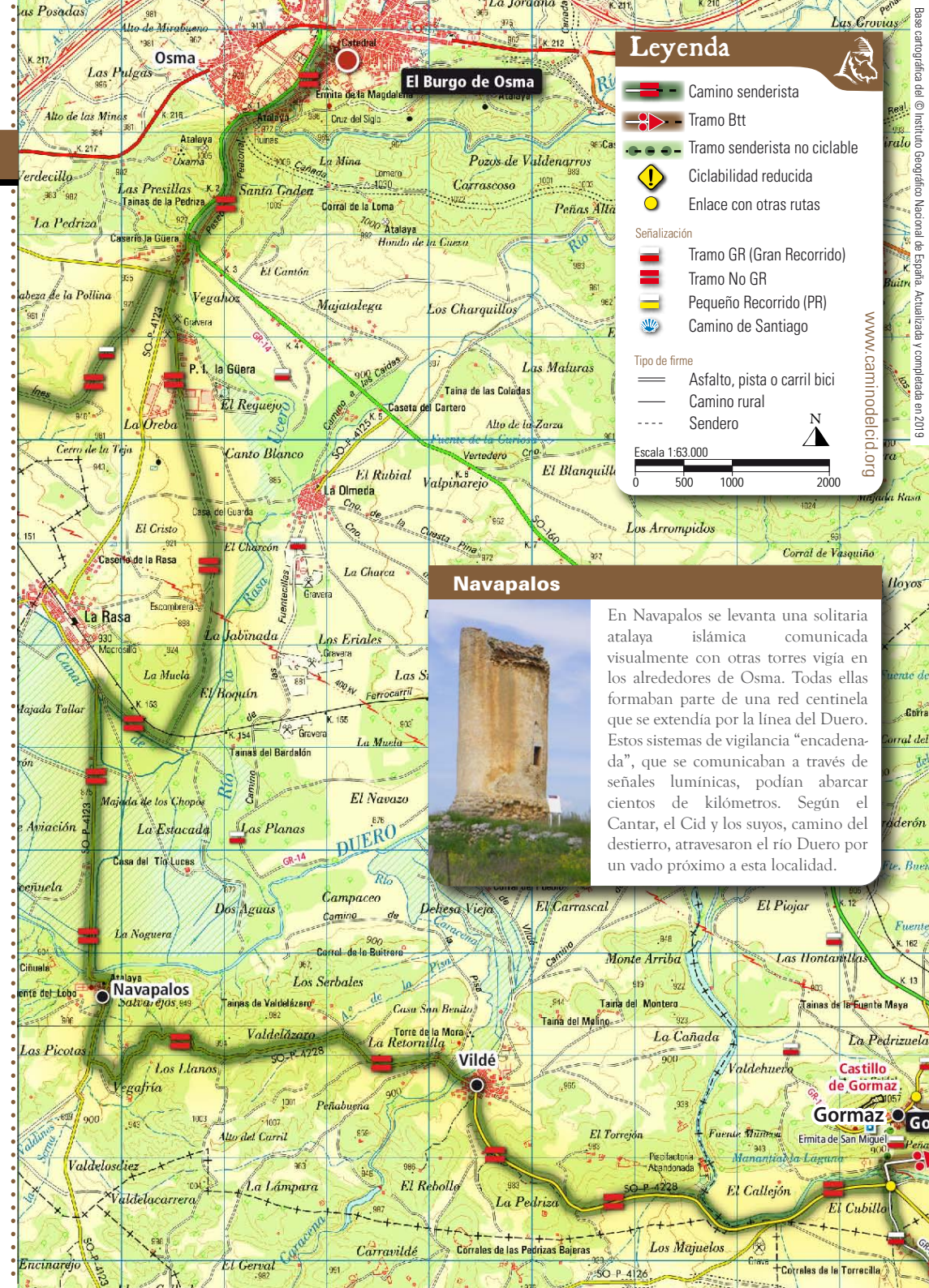
Seguimos por la carretera por la que hemos llegado, incorporándonos en breve a la carretera local que viene de **La Rasa** y que habíamos dejado para acercarnos a **Navapalos** (km 12,1). Unos metros más adelante abandonamos dicha carretera en un desvío a la izquierda (km 12,5) tomando la carretera a **Vildé**. La carretera asciende serpenteante entre campos yermos y monte. Continuaremos por ella para descender hasta la población de **Vildé** (km 17,1).

Continuamos por la carretera en dirección a **Gormaz**. Tras un corto ascenso, la carretera desciende hasta la orilla del *Duero* (km 20,1). Se incorpora una carretera por nuestra derecha (km 21) pero continuamos junto al río hasta llegar a un cruce junto al *puente del río Duero* (km 22,1) donde se inicia un **tramo Btt**, ya que el **Camino senderista** asciende por un sendero no ciclable.

▶▶ Inicio de tramo Btt (4,8 km con ida y vuelta)

Continuamos por la antigua carretera hasta alcanzar la *SO-160* (km 26,1) que tomamos a la izquierda. En 100 m debemos de abandonar el asfalto por un camino de buen firme a mano izquierda que coincide con el *GR-14 (Camino natural del Duero)* y que asciende sin dificultad hasta alcanzar **Gormaz**.

Tras la visita obligada a El Burgo de Osma, retomamos el camino en una etapa intermedia, que cuenta con más de un tercio de su recorrido por carreteras tranquilas. El recorrido siempre dominado por la imponente silueta del castillo de Gormaz, mantiene como referencia el río Duero, que nos ofrecerá estampas tan singulares como los infinitos campos de frutales de La Rasa, magníficos puentes medievales, hermosas iglesias románicas o gigantescas sabinas al amparo de sus aguas.



Navapalos



En Navapalos se levanta una solitaria atalaya islámica comunicada visualmente con otras torres vigía en los alrededores de Osma. Todas ellas formaban parte de una red centinela que se extendía por la línea del Duero. Estos sistemas de vigilancia “encadenada”, que se comunicaban a través de señales luminicas, podían abarcar cientos de kilómetros. Según el Cantar, el Cid y los suyos, camino del destierro, atravesaron el río Duero por un vado próximo a esta localidad.

El Destierro 5

Guía Btt del Camino del Cid



Regresamos siguiendo el camino inverso hasta el puente sobre el río Duero (km 27,3) en el punto en el que comenzaba este **tramo Btt** y donde retomamos de nuevo el **Camino del Cid senderista**.

Cruzamos de nuevo el puente sobre el río Duero y, en la carretera (km 27,5), continuamos por un camino rural que surge de frente con el **GR-86** en dirección Sur. El itinerario no ofrece dudas y en breve alcanzamos la población de **Recuerda** entrando por el *camino de Vildé* (km 29,1).

Desde la iglesia continuamos por un camino asfaltado que surge al otro lado de la carretera, en dirección Este (hacia el llamativo conjunto de bodegas). A unos 600 m abandonamos el asfalto por un camino de tierra de frente con buen firme (kms 30). Llegamos a un cruce en una curva (km 30,5) donde dejamos el camino principal por un desvío a la izquierda que inicia un pequeño ascenso. El paisaje va dando paso al monte con numerosas sabinas y aliagas. Finaliza la subida junto a otro cruce que desestimamos, continuando recto (km 32,1). El camino pronto abandona el monte y continúa sin dificultad entre cultivos hasta **Morales** por la *calle de Brias* (km 34,5).

Morales
(32 hab.)

km 34,6

Aguilera

(16 hab.)

km 39,6

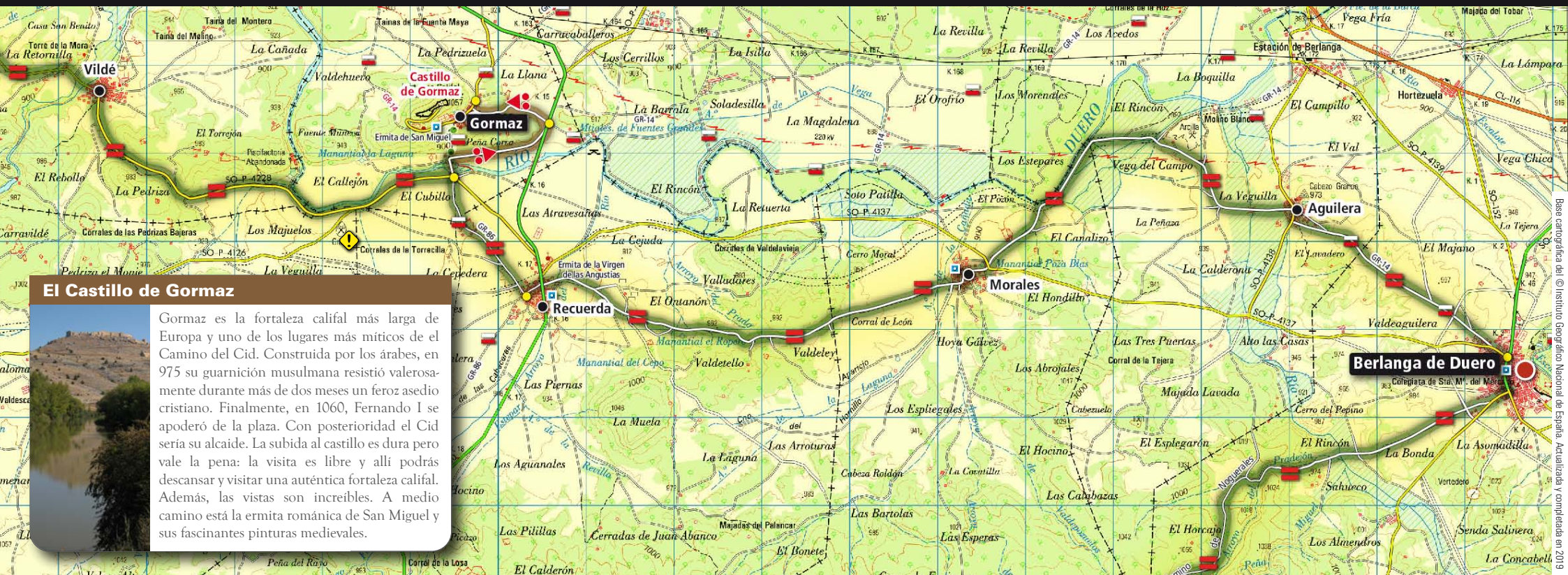
Berlanga de Duero
(745 hab.)

km 42,8

Saldremos de **Morales** por la *calle de la Fuente* hasta llegar a un cruce de carreteras a la entrada de la población (km 34,9). Continuamos unos metros por la carretera a **Recuerda** y tomamos un camino (*camino del molino*) a mano derecha de buen firme. Tras un pequeño descenso llegamos a la orilla del río *Duero* (km 36) donde nos sorprenden unas sabinas de tamaño espectacular. El camino continúa junto al río hasta llegar a una curva que toma dirección Este. Surge un desvío a la izquierda pero continuamos recto (km 37,6). Llegamos a un cruce muy amplio (km 38,7) donde giraremos a la izquierda en dirección Este hacia la población ya visible.

Partimos desde la carretera de salida de la población en dirección a **Berlanga**, donde tomamos un camino de buen firme a mano izquierda (km 39,7). El itinerario describe amplias rectas entre campos de cereal y no ofrece dudas en cuanto a su orientación, pues seguimos por el camino principal ignorando un par de cruces (kms 41,6 y 41,9) hasta llegar a **Berlanga**.

Castillo de Berlanga ▶



El Castillo de Gormaz

Gormaz es la fortaleza califal más larga de Europa y uno de los lugares más míticos de el Camino del Cid. Construida por los árabes, en 975 su guarnición musulmana resistió valerosamente durante más de dos meses un feroz asedio cristiano. Finalmente, en 1060, Fernando I se apoderó de la plaza. Con posterioridad el Cid sería su alcaide. La subida al castillo es dura pero vale la pena: la visita es libre y allí podrás descansar y visitar una auténtica fortaleza califal. Además, las vistas son increíbles. A medio camino está la ermita románica de San Miguel y sus fascinantes pinturas medievales.



El Destierro 6

Guía Btt del Camino del Cid

Berlanga de Duero - Aienza

Septiembre 2019

UTM Desmarcadas



■ Pista / camino
 ■ Sendero
 ■ Asfalto
 ■ Carril bici

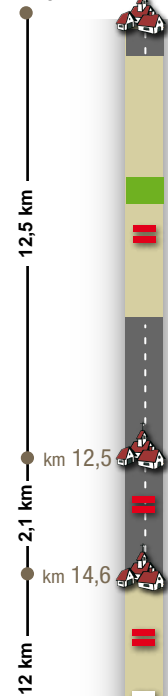
FICHA

	Distancia 52 km		Ascenso acumulado 925 m		Tramo Btt Si
	Dificultad física Media		Descenso acumulado 680 m		Señalización Marcas rojas y GR
	Dificultad técnica Media		Tiempo estimado 6 h		IBP Índice dificultad 81

Berlanga de Duero
(745 hab.)



Km 0



Briás
(17 hab.)

Abanco
(1 hab.)

Partimos desde la *avenida principal* para dirigirnos por la *carretera SO-P-4132* a **Retortillo**. En breve dejamos la carretera por un camino a mano derecha (km 0,4) de buen firme. Dejaremos atrás un par de cruces (kms 0,7 y 2) pero continuamos recto en dirección Suroeste. El camino cruza el *río Talegones* por un puente (km 2,3) y continúa recto sin desviarse para adentrarse en el bonito *cañón del barranco de Pradejón*. Llegamos a un gran campo cultivado (km 3,5) y continuamos a la izquierda por una antigua pista rodeada de vegetación que se adentra en ascenso al monte entre pinos. Estaremos atentos porque debemos abandonar la pista por un sendero a mano derecha que asciende entre las carrascas y sabinas (km 5,4). **Los primeros metros nos obligarán a bajar y empujar la bicicleta**, pero poco a poco la huella y el firme mejoran, y facilitan el pedaleo. Alcanzamos una pista (km 6,6) que tomamos a la izquierda para recorrer un pequeño fondo de valle entre sabinas y pinos. La pista cruza un campo, sale del valle (km 8,3) y toma un nuevo camino entre campos cultivados hasta alcanzar la carretera (km 9,5). Seguimos por el asfalto a mano derecha hasta llegar a **Briás** para entrar por la *calle Real* (km 12,3).

Atravesamos **Briás** por la *calle Real* para continuar al sur de la población por la carretera en dirección a **Abanco**. El itinerario hasta **Abanco** (km 14,4) discurre íntegramente por la carretera local.

Iniciamos el camino desde la iglesia de **Abanco** junto una fuente (km 14,7). Continuamos por un camino agrícola de buen firme en dirección Sur que describe una interminable recta. En breve, a la salida de la población encontramos un cruce de cuatro caminos (km 14,8) en donde seguimos recto. Llegamos de nuevo a un cruce (km 15,9) donde se nos incorpora el *sendero GR-86*, pero continuamos recto sin variar la dirección. El camino resulta cómodo y agradable ya que el firme está bien conservado y facilita la marcha.

Etapa final que discurre por uno de los paisajes más solitarios del Camino del Cid. El tramo inicial resultará algo incómodo a muchos ciclistas, poniendo a prueba su técnica. La llegada al asfalto por carreteras tranquilas señalizadas como tramos btt, evitará el paso por senderos de escasa ciclabilidad. El descenso hasta Miedes nos ofrece unas espléndidas vistas desde la Sierra y poco a poco, vamos vislumbrando la majestuosa figura del castillo de Aienza, punto final de nuestro recorrido.



Leyenda

- Camino senderista
 - Tramo Btt
 - Tramo senderista no ciclable
 - Ciclabilidad reducida
 - Enlace con otras rutas
- Señalización
- Tramo GR (Gran Recorrido)
 - Tramo No GR
 - Pequeño Recorrido (PR)
 - Camino de Santiago

- Tipo de firme
- Asfalto, pista o carril bici
 - Camino rural
 - Sendero

Escala 1:63.000



El Destierro

6

Guía Btt del Camino del Cid

Justo en el límite municipal (km 17) el camino se deteriora y continúa remontando una *val* cultivada hasta alcanzar la *carretera SO-132* (km 19,1). En este punto abandonamos el **Camino del Cid senderista** y el *GR-86* ya que debemos continuar por un **tramo Btt** señalizado.

► Inicio de tramo Btt (7,3 km)

Tomamos la *carretera SO-132* a mano derecha, dejando atrás las señales del **Camino del Cid senderista**. En breve dejamos atrás el desvío a **Torrevicente** (km 19,5) y continuamos en moderado ascenso hasta alcanzar el cruce con la *carretera SO-160* (km 22,3) a la altura del *alto del Mojón de la Lastra*. Continuaremos a mano izquierda disfrutando de un reconfortante descenso hasta llegar a **Retortillo de Soria** donde nos reencontramos con las señales del **Camino del Cid senderista** (km 26,4).

Partimos desde el *Arco de Oriente* (Puerta Alta) (km 26,8) en dirección Sur por una calle que se aleja de la población. Dejaremos atrás varias naveas agrícolas y descendemos hasta la *vega del arroyo de Retortillo* donde la calle se convierte en un agradable camino por la ribera. En breve llegamos a un cruce, en el que tomamos un desvío a mano izquierda (km 27,5). Tras un pequeño y duro ascenso llegamos a la *carretera SO-160* (km 28,1), que tomamos a mano derecha. La carretera asciende lentamente en dirección Suroeste y abandona la **provincia de Soria** para entrar en **Guadalajara**. Al llegar al punto más elevado (km 30,7) una señal nos indica que el **Camino del Cid senderista** abandona el asfalto por un sendero que desciende la sierra.

► Inicio de tramo Btt (4,2 km)

El **Camino del Cid Btt** desciende vertiginosamente por la *carretera CM-1005* hasta alcanzar la población de **Miedes de Atienza** (km 34,9) donde se retoma el **Camino del Cid senderista**. Se trata de un descenso de más de 200 metros durante unos 4 km sin arcén y con curvas muy pronunciadas.

⚠ Extrema la precaución y modera la velocidad.

Retortillo de Soria

(94 hab.)

12 km

km 26,6

Soria
Guadalajara

8,4 km

Miedes de Atienza

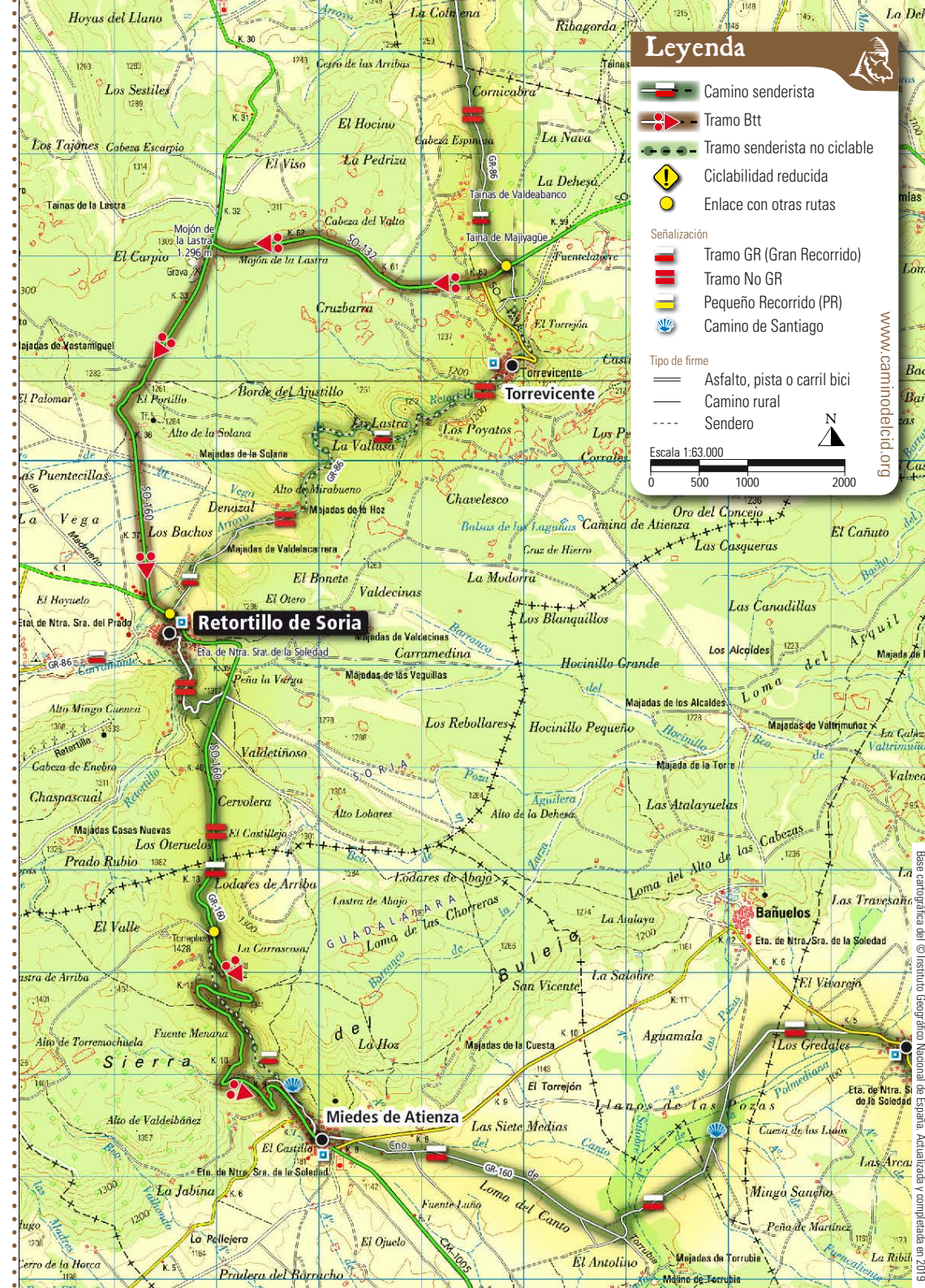
(60 hab.)

km 35

Los Altos de Barahona



Los Altos de Barahona son un conjunto de extensas parameras que se alinean entre la depresión central del Duero y el ramal meridional del Sistema Ibérico. Forman un paisaje uniforme de suelos pedregosos sobre roca caliza en el que domina el matorral y las zonas de pastizales. El arbolado es escaso y apenas se aprecian en el horizonte pequeñas manchas de encinas. Este espacio estepario forma parte de Red Natura 2000 ya que además de una elevada densidad de rapaces, conserva importantes poblaciones de alondra dupont y sisón. Durante siglos la dureza del terreno y rigor del clima han condicionado la actividad humana que ha dejado su huella en el paisaje en abancalamientos, cúmulos y muros de piedra y *tainas* (un tipo de corral característico de la zona) dispersas por el territorio.



El Destierro

6

Guía Btt del Camino del Cid

Miedes de Atienza

(60 hab.)

Romanillos de Atienza

(42 hab.)

Atienza

(410 hab.)

km 35

7,3 km

km 42,3

9,7 km

km 52

Partimos de la plaza, junto a la fuente, para atravesar la población por la *calle Barliguera* (km 35,4). Cruzamos la *carretera a Bañuelos* para seguir por un camino en frente, dirección Este. Continuamos por el camino principal entre un sinfín de campos agrícolas en una extensa llanura, obviando varios desvíos perpendiculares (kms 35,9 y 37,8). Llegamos a un cruce y el camino realiza una marcada curva a la izquierda (km 38,2) y cruza el pequeño *arroyo de la Respada* (km 38,5), pudiendo llegar a desaparecer la huella del camino por la roturación de alguna finca. Continuaremos en dirección Noreste y tras atravesar el *arroyo de la Polmediana* (km 40) nos desviamos a mano derecha en un cruce (km 40,3). Tras una curva a la derecha el camino alcanza la *carretera* (km 41,7) para continuar por ella a mano derecha, hasta la cercana población de **Romanillos** (km 42,1).

Nos dirigimos por la *carretera a Atienza* hasta el entorno de la *ermita de la Soledad* (km 42,6), donde parte un camino a mano derecha (*cañada*). El camino no ofrece problemas y deja atrás varios desvíos (kms 43,8, 44,2 y 44,4) manteniendo siempre dirección Sur. Llegamos a un pinar (km 44,7), discurriendo inicialmente por sus límites, para finalmente introducirnos de lleno en él. **Según la época del año el firme arenoso puede dificultarnos el pedaleo, ralentizando la marcha en este tramo.** El camino atraviesa el pinar siguiendo la *cañada*; nos irán apareciendo numerosos cruces y desvíos, pero continuamos recto, sin desviarnos de nuestro rumbo (Sur). Salimos del pinar (km 48,7) y se inicia un descenso hasta llegar a la *carretera a Atienza* (km 50). Continuamos unos metros por ella y nos desviamos por un camino que desciende a mano izquierda (km 50,1). Llegamos junto a la *ermita de la Virgen del Val* (km 51,2) y seguimos por un camino encementado que, enseguida, nos acerca a la parte baja de **Atienza** (km 51,5) junto a restos de *murallas*, próximos a la *iglesia de San Bartolomé*.

Atienza vista desde el Camino del Cid ▼



Por la Sierra de Miedes

Cuenta el Cantar que el Cid y los suyos abandonaron Castilla al noveno día, descendiendo de noche por la sierra de Miedes para no ser descubiertos por los vigías musulmanes. Nuestro viaje termina en Atienza, según el Cantar de mio Cid "una peña muy fuerte". Hasta el siglo XII fue un importante puesto militar musulmán. Aquí Almanzor estuvo a punto de perder la vida. Hoy es una villa monumental muy tranquila y agradable con la mayor densidad de arte románico rural de todo el Camino del Cid.

