



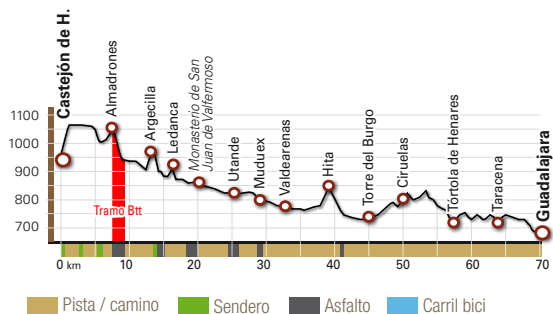
# Ramal de Álvaro Fañez

## Guía Btt del Camino del Cid

### Castejón de Henares - Guadalajara

Septiembre 2019

UYM Desastrosos



## FICHA

	Distancia 70,5 km		Ascenso acumulado 850 m		Tramo Btt No
	Dificultad física Baja		Descenso acumulado 1.100 m		Señalización GR
	Dificultad técnica Media		Tiempo estimado 6 h 50 m		IBP Índice dificultad 57

## Castejón de Henares

(63 hab.)



Km 0

7,6 km

## Almadrones

(32 hab.)

Km 7,6

5,4 km

## Argecilla

(62 hab.)

Km 13

Salimos por la *calle José Antonio* donde una flecha nos dirige por un sendero en ascenso. **▲ La fuerte pendiente y el firme irregular nos obligan a empujar la bici**, pero en breve llegamos a una pista en la parte superior (km 0,6). Seguimos por la pista a mano izquierda ignorando un par de cruces (km 0,7 y 1,2). El camino desaparece en un carrascal (km 2,6) y nos obliga a continuar un tramo corto por el margen del cultivo (**▲ no hay senda**). Al final del campo (km 3,2) tomamos una pista que se introduce de lleno en el bosque. Llegamos a un camino principal (km 3,7), que tomamos a mano izquierda y continuamos por él sin desviarnos hasta llegar a una paridera (km 4,9) rodeada de neumáticos. Allí, dejamos el camino por una senda a la derecha de la paridera que desciende hacia el *valle del Badiel*, hasta la *fuelle de la Arpilla* (km 5,3). La senda gira a la derecha, deja atrás un depósito de agua y continúa a media ladera. Tras pasar la *fuelle del Villar* (km 6) se convierte en el camino que nos acerca a la población.

### ▶▶ Inicio de tramo Btt (2 km)

El camino Senderista abandona Almadrones por una senda de firme irregular apenas visible que desciende con mucha pendiente por la ladera. Por ello, desde la población tomaremos un camino asfaltado junto un pequeño mirador que desciende hasta el fondo del valle donde cruza el *rió Badiel* y retoma el tramo senderista (km 9,7).

El camino discurre hasta Argecilla por la margen derecha del río, entre cultivos y choperas. Un camino se incorpora a nuestra izquierda (km 11) pero seguimos sin desviarnos. Finalmente llegamos al *cementerio* y la *ermita de la Soledad* (km 12,5) ya en los alrededores de Argecilla.

Desde Villaseca de Henares nos dirigimos hasta la población de Castejón de Henares; punto de inicio del Ramal de Álvaro Fañez, que emula la célebre algarada del lugarteniente del Cid, saqueando las tierras del Henares. El itinerario que nos descubre hermosos paisajes modelados por el río Badiel, apenas ofrece complicaciones ya que en su mayor parte discurre por cómodos caminos rurales de buen firme.

## Leyenda

- Camino senderista
- Tramo Btt
- Tramo senderista no ciclable
- Ciclabilidad reducida
- Enlace con otras rutas

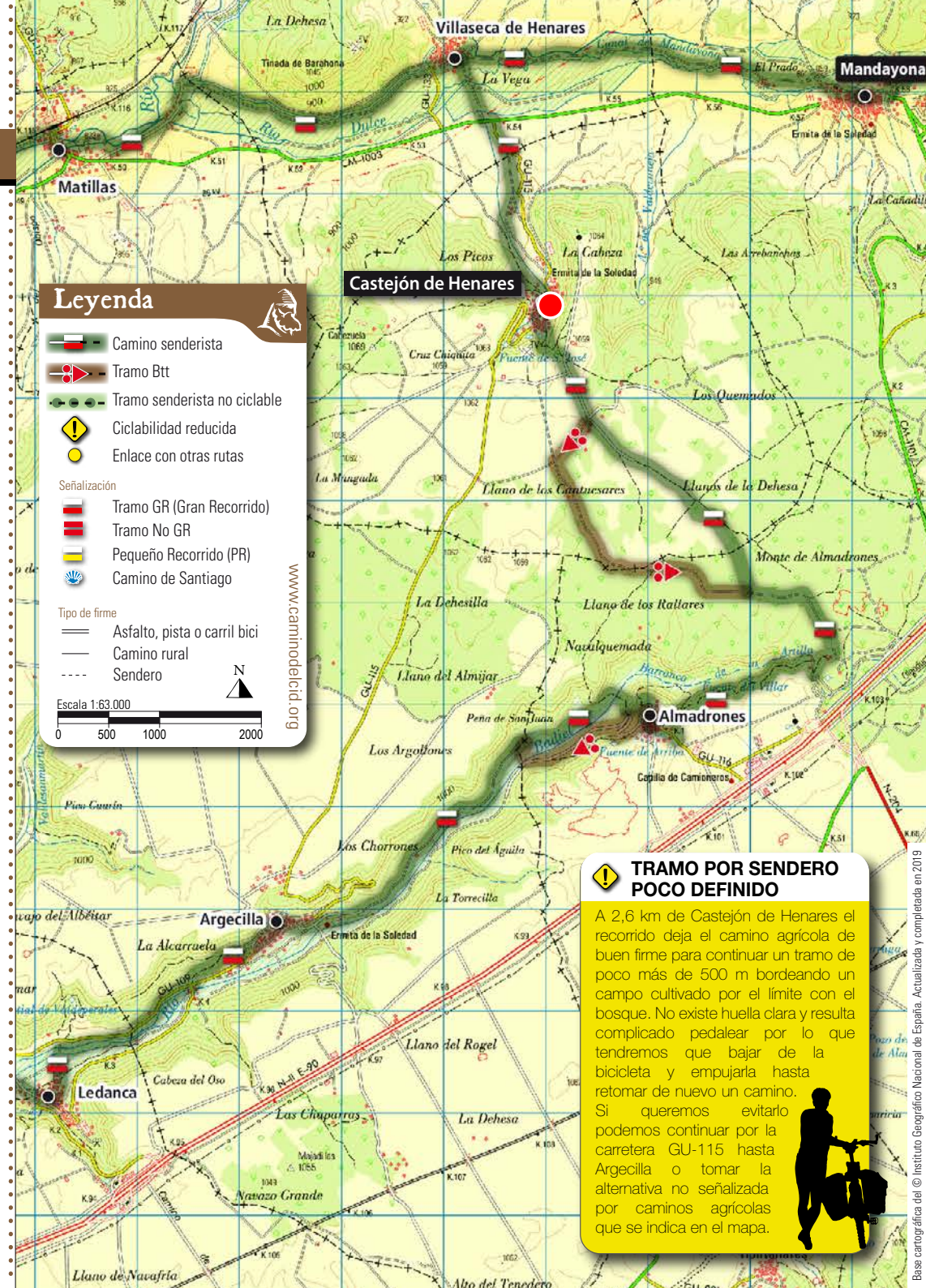
## Señalización

- Tramo GR (Gran Recorrido)
- Tramo No GR
- Pequeño Recorrido (PR)
- Camino de Santiago

## Tipo de firme

- Asfalto, pista o carril bici
- Camino rural
- Sendero

Escala 1:63.000



### ▶▶ TRAMO POR SENDERO POCO DEFINIDO

A 2,6 km de Castejón de Henares el recorrido deja el camino agrícola de buen firme para continuar un tramo de poco más de 500 m bordeando un campo cultivado por el límite con el bosque. No existe huella clara y resulta complicado pedalear por lo que tendremos que bajar de la bicicleta y empujarla hasta retomar de nuevo un camino. Si queremos evitarlo podemos continuar por la carretera GU-115 hasta Argecilla o tomar la alternativa no señalizada por caminos agrícolas que se indica en el mapa.



# Ramal de Álvar Fáñez

## Guía Btt del Camino del Cid

**Argecilla**  
(62 hab.)

Km 13



**Ledanca**  
(59 hab.)

Km 16,2



**Monasterio de San Juan de Valfermoso**  
(hospedería)

Km 19,9



**Utande**  
(35 hab.)

Km 24,9



Retomamos el recorrido desde las *eras* donde la calle se transforma en camino (km 13,3). Llegamos a un camino principal que desciende al valle (km 13,6) y en unos metros acortamos por una senda a mano izquierda (▲ podemos seguir por el camino de mejor firme) para terminar en la carretera (km 14,1), que tomamos a mano derecha (dirección **Valfermoso**). Tras una curva abandonamos la carretera por un sendero a mano izquierda (km 15) que avanza entre chopos (▲ mal firme inicial). En breve la senda se convierte en un camino que nos conduce hasta el acceso a **Ledanca** (km 15,7) desde la carretera.

Descendemos por la *calle de la Soledad* hasta alcanzar la *ermita de la Soledad* junto una fuente y merendero (km 16,6). Allí tomamos el camino de la izquierda que continúa por la margen izquierda del valle entre cultivos y pequeñas choperas. Estaremos atentos porque al llegar a un cruce (km 17,9) dejaremos el camino por un desvío a la derecha que cruza el río y sale a la carretera (km 18). Desde allí, seguimos a mano izquierda por el asfalto durante 1,8 km hasta llegar al *monasterio* (km 22,7).

Tras la visita al monasterio y al pueblo de **Valfermoso de las Monjas** (a sólo 1 km), retomamos el camino por una senda junto al muro del convento que nos conduce hasta el  *río Badiel* donde cruzamos por un puente (km 20,1). Continuaremos a la derecha por un camino dentro de una chopera. En breve el camino mejora su firme, discuriendo entre campos y monte bajo. El camino se bifurca pero continuamos por la derecha (km 21,2). En seguida llegamos a un camino principal (km 21,6) que tomamos a mano derecha pero atentos porque en 70 m nos desviaremos a la izquierda (antes de cruzar el puente). Continuamos por el camino sin abandonar la *vega del Badiel*, ignorando los numerosos desvíos que van surgiendo y poco a poco apreciamos como nos acercamos a **Utande**. Llegamos junto al *cementerio* (km 24,4) donde giramos a la derecha para cruzar el río por un puente y llegar a la carretera (km 24,6) junto al *molino aceitero*.

**Utande**  
(35 hab.)

Km 24,9



**Mudux**  
(99 hab.)

Km 28,4



**Valdearenas**  
(74 hab.)

Km 32,7



Abandonamos la población por un camino asfaltado en dirección a la *báscula* (km 25,1), frente a una gran nave agrícola. Continuamos por el camino hasta alcanzar la *carretera GU-107* (km 25,5). Seguimos unos 300 metros hasta llegar a un cruce con la carretera *CM-1000*, donde continuaremos de frente por un camino de tierra (km 25,8). El camino, de buen firme, discurre sin complicaciones entre cultivos con el  *río Badiel* a nuestra izquierda. Tras un pequeño collado llegamos al *cementerio* (km 28,1) y la *plaza de toros* de **Mudux**, ya en las afueras de la población.

Partimos desde la iglesia (km 28,5), por una calle que abandona la población pasando junto a un pequeño parque infantil y una fuente. Llegaremos a un puente (km 28,9) que cruza el río para llegar a un agradable parque con una fuente. Continuaremos unos metros por la carretera a mano derecha, para abandonarla por un camino a la izquierda que conduce al *frontón*. En este punto (km 29) encontramos un cruce donde tomamos el camino de la derecha que continúa de nuevo, siguiendo el *valle del río Badiel*. Seguiremos por el camino ignorando los diferentes desvíos (kms 29,3, 29,8 y 31,2) que aparecen a los laterales pero que no ofrecen dudas pues sólo conducen a los campos próximos.

Base cartográfica del © Instituto Geográfico Nacional de España. Actualizada y completada en 2019



**Puntos de sellado de salvoconducto**

**GASTEJÓN DE HENARES**  
 AYUNTAMIENTO: Pl. de José Antonio, 1 - 949305341  
 CR LOS CHORRONES: Huertos del Casquero, 16 - 949897756 / 649337793

**GUADALAJARA**  
 OFICINA DE TURISMO: Glorieta Aviación Militar Esp., s/n - 681235234  
 H\*\*\*\* AC GUADALAJARA: Avda. del Ejército, 6 - 949248370  
 H TRYP GUADALAJARA: Av. Edu. Gullián, 7 - 949209300/949226410  
 H\* CAN-VIC: C/ Zaragoza, 51 - 949255028/949210961  
 P OTERO: Avda. Barcelona, 27ª - 949253810  
 H IRIS GUADALAJARA: C/ Trafalgar, 74 - 949202080

**HITA**  
 OFICINA DE TURISMO: C/ San Pedro, 2 - 949852763  
 CR LA OLMA: C/ Garay, 8 - 676241772

**MUDUX**  
 BAR EL BADIEL: C/ Real, 4 - 949323500

**TÓTOLA DE HENARES**  
 AYUNTAMIENTO: Pl. España, 1 - 949323020  
 BIBLIOTECA: C/ Real, s/n - 949323046

**UTANDE**  
 AYUNTAMIENTO: Pl. Mayor, 2 - 949323422  
 CASA RURAL LA NURI: C/ Castillo, 8 - 615064494

www.caminodelcid.org

# Ramal de Álvar Fáñez

## Guía Btt del Camino del Cid

**Valdearenas**  
(74 hab.)

Km 32,7



6,3 km



**Hita**  
(208 hab.)

Km 39



6 km



**Torre del Burgo**

(502 hab.)

Km 45



5,2 km



**Ciruelas**

(84 hab.)

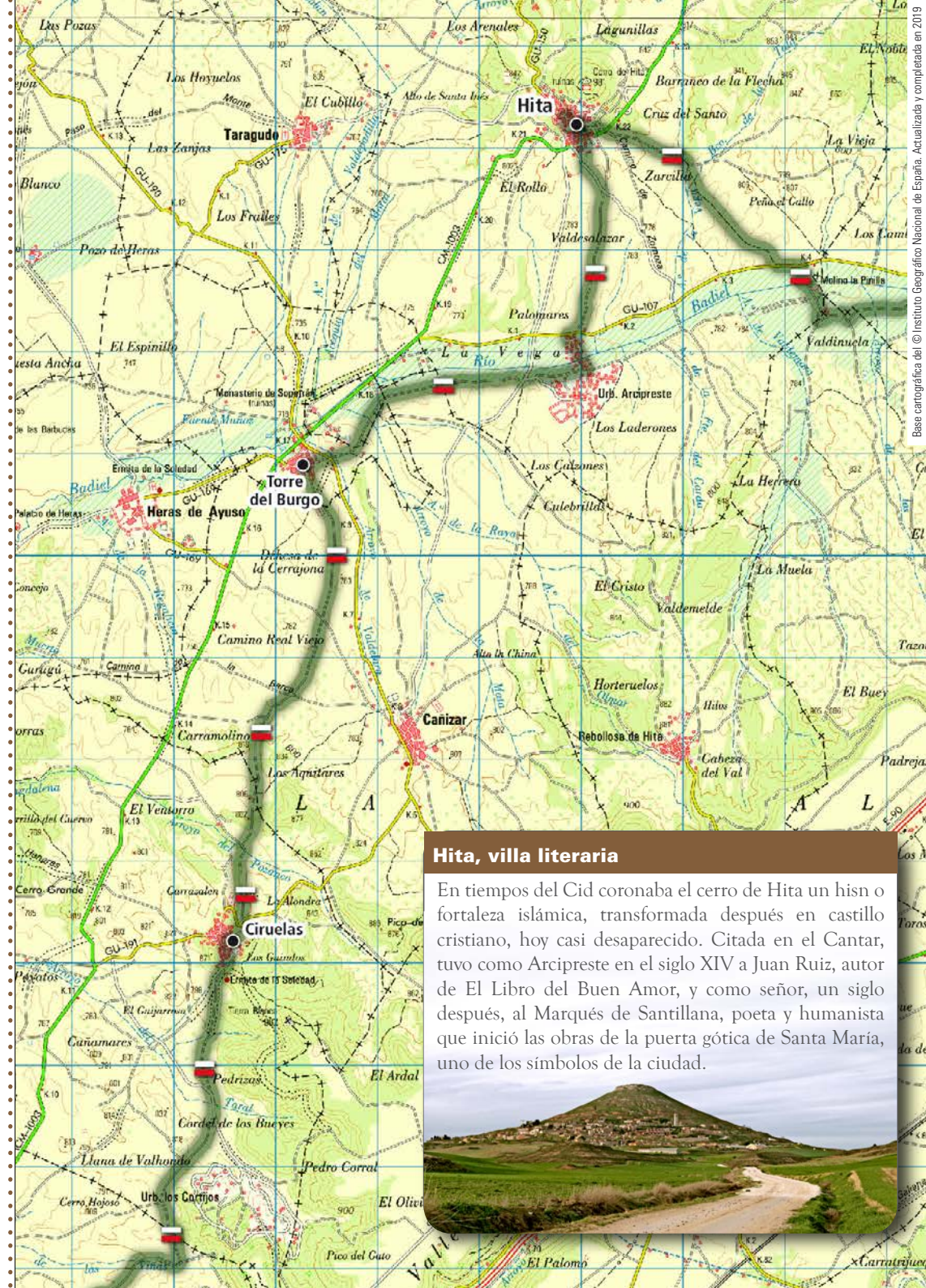
Km 50,2



Nos dirigimos en dirección a los restos de la malograda *iglesia vieja de Valdearenas*, para continuar hasta la *plaza del Olivar* (km 32,9). Desde allí, tomamos un camino que desciende alejándose del caserío, con la silueta de **Hita** ya en el horizonte. El camino finaliza en un camino principal (km 33,2) que tomamos a mano izquierda, retomando de nuevo el *valle del río Badiel*. Encontramos varios desvíos a la izquierda (kms 33,3, 33,8 y 35) pero seguimos de frente, siempre con el *río Badiel* a nuestra derecha. Tras una curva (km 35,4) donde ignoramos el camino de la izquierda llegamos al *molino de Pinilla* (km 35,7). Poco más adelante cruzaremos el *río Badiel* para llegar en breve a la carretera (km 36). Continuaremos por ella a la izquierda unos 200 m para desviarnos por un camino a la derecha que asciende progresivamente entre pequeñas lomas cultivadas en dirección a **Hita**. El camino finaliza en la *carretera CM-1003* (km 38,5), a los pies de la población.

Partimos de la *plaza del Arcipreste* por la *calle Real* hasta llegar al *Palenque*, donde continuamos en descenso hasta alcanzar la *carretera CM-1003* junto al *cuartel de la Guardia Civil* (km 39,4). Cruzamos la carretera y continuamos por el camino de Palomares dejando el cuartel a nuestra izquierda. El camino discurre en dirección Sur entre grandes extensiones cultivadas. Llegamos a un cruce (km 39,9) y tomamos el camino de la derecha, continuando sin problemas hasta alcanzar la *carretera GU-107* (km 41,4) junto al acceso a la *Urbanización Arcipreste de Hita*. Seguimos por la calle principal de la urbanización, cruzamos el *río Badiel* por un puente (km 41,8) y unos 100 metros después (*parcela 42*) giramos a la derecha por un camino que abandona la urbanización. Llegamos a un camino principal (km 42,5) que tomamos a mano izquierda para abandonarlo en unos 15 metros por un desvío a la derecha que retoma el *valle del Badiel* en dirección Oeste. Llegamos a un cruce (km 44) pero seguimos de frente observando al fondo los restos del *monasterio de Sopetrán*. Tras una breve subida nos aparece el pueblo de **Torre del Burgo** al que accedemos por un paseo entre árboles que, tras cruzar la carretera (km 44,8), entra en la población.

Abandonamos la población por el camino del cementerio, donde encontramos un cruce en el que seguimos de frente (km 45,3), dejando el cementerio a nuestra derecha. El camino es cómodo y mantiene dirección Sur hasta su final. Encontramos un par de cruces (km 46,6, 47,4 y 47,8) que ignoramos continuando de frente hasta alcanzar un puente sobre el *Arroyo del Pozanco* (km 49,2). Ya con el pueblo a la vista continuamos hasta la *carretera GU-191* (km 50) que cruzamos para entrar a **Ciruelas** pasando por la *fuente abrevadero*.



### Hita, villa literaria

En tiempos del Cid coronaba el cerro de Hita un hisno o fortaleza islámica, transformada después en castillo cristiano, hoy casi desaparecido. Citada en el *Cantar*, tuvo como Arcipreste en el siglo XIV a Juan Ruiz, autor de *El Libro del Buen Amor*, y como señor, un siglo después, al Marqués de Santillana, poeta y humanista que inició las obras de la puerta gótica de Santa María, uno de los símbolos de la ciudad.



www.caminodelcid.org

# Ramal de Álvaro Fañez

## Guía Btt del Camino del Cid

### Ciruelas

(84 hab.)

Km 50,2



7,2 km

### Tórtola de Henares

(1.010 hab.)

Km 57,4



6,6 km

### Taracena

(564 hab.)

Km 64



6,5 km

### GUADALAJARA

(82.637 hab.)

Km 70,5



Tras la visita nos dirigimos al sur de la población, abandonando esta por un camino. En breve llegamos a una bifurcación (km 50,5) donde tomamos el camino de la izquierda. Seguiremos por este hasta alcanzar una pequeña carretera (km 51,8) por la que seguimos a mano izquierda. A unos 200 metros la abandonaremos por un camino a la derecha (km 52) que discurre en ligero ascenso entre cultivos, olivares y el pinar de la *urbanización de los Cortijos* a la izquierda. Tras cruzar el *arroyo de las Viñas* (km 53,7) el camino gira a la derecha y continúa unos cuantos metros a su lado. Pronto llegamos a una gran recta con una hilera de almendros que poco a poco nos acerca hasta **Tórtola de Henares**, junto a unas naves agrícolas (km 56,5). Desde allí, nos dirigiremos hacia el cementerio (km 56,9) desde donde accedemos en la población.

Retomamos el camino desde la *calle Guadalajara* (carretera CM-1003) que atraviesa la población para convertirse en carretera. A la salida, tras una pequeña curva, abandonamos la carretera por un camino a mano derecha (km 57,8). Ignoramos un desvío a la derecha (km 58) y más adelante nos irán apareciendo varios cruces que obviaremos continuando siempre de frente por el camino principal en dirección Sur. Llegaremos a un camino principal (km 61,35) al que nos incorporamos durante 250 metros para dejarlo por un desvío más estrecho a la izquierda (km 61,6). Llegamos a un cruce (km 61,9) donde tomamos el camino de la izquierda y después, en otro cruce (km 62,1) seguimos por la derecha. Llegamos a un cruce junto a la *Autopista R2* (km 63,2) donde seguimos de frente cruzando por un túnel. Al otro lado continuamos de frente por el mismo camino que tras atravesar el *arroyo de la Vega* (km 63,5) nos acerca a **Taracena**.

Saldremos por la *calle Camino de Iriépal*. Cruzaremos bajo la *autovía A2* bajo un puente (km 64,3) dejando atrás la vía de servicio de esta para llegar a un cruce de caminos (km 64,3). Seguiremos de frente por un camino de tierra bien conservado que abandonamos a los 500 m por un desvío a mano izquierda (km 64,9). Cruzamos un pequeño arroyo (km 65,7) y en breve llegamos hasta la *carretera de Iriépal* que tomamos a mano derecha durante 200 m para desviarnos por un camino a la izquierda (km 66,1). El camino nos conduce de nuevo a la *A2* que cruzamos por un paso subterráneo (km 66,9) que nos deja ya en **Guadalajara** junto a la *Avenida de Aragón*. Continuamos por el un camino ajardinado paralelo a la *A2* hasta alcanzar el *parque del arroyo de la Olmeda del Conde* (km 68) por donde continuaremos hasta el centro de la población.



#### GUADALAJARA Talleres y tiendas de bicicletas

- Bicisport** (949218941)  
Hermanos Fernández Galiano, 11
- Renova Bike** (949210227 / 620932445 / 696676375)  
C/ Francisco Arítio, 76
- Bike Time** (949880875)  
Av. Vado, 6
- 1 Piñon** (949319370)  
Avda. de Francia, 5
- Borjobikes** (949490547)  
C/ Felipe Solano Antelo
- Merida Bikes** (949234168)  
Av. el Ejército, 17
- Tres Ruedas Bike** (949491883)  
C/ San Juan de Dios, 11
- Bike & Driver**  
C/ Constitución, 14