

Tierras de
Frontera
Monta con:
Mapa 01A

**01 Las Tres Taifas
Ateca - Munébrega**

Distancia: 168 km • Desnivel max.: 195 m • Dificultad: Baja

	Señalización		Alternativa ciclista
	Gran Recorrido (GR)		Atención, precaución, advertencia
	Pequeño Recorrido (PR)		Tramo con obras
	Camino de Santiago		Tramo con nieve
			Carretera o pista
			Camino rural
			Sendero

www.caminoelcid.org

Escala 1:25.000

0 250 500 1000

Marzo 2014

Monta con:
Mapa 01B

01A Las Tres Taifas

01 Las Tres Taifas

Ateca - Munébrega

Distancia 16,8 km • Desnivel max. 195 m • Dificultad Baja

- Camino del Cid senderista
- Alternativa ciclista

- Atención, precaución, advertencia
- Tramo con obras

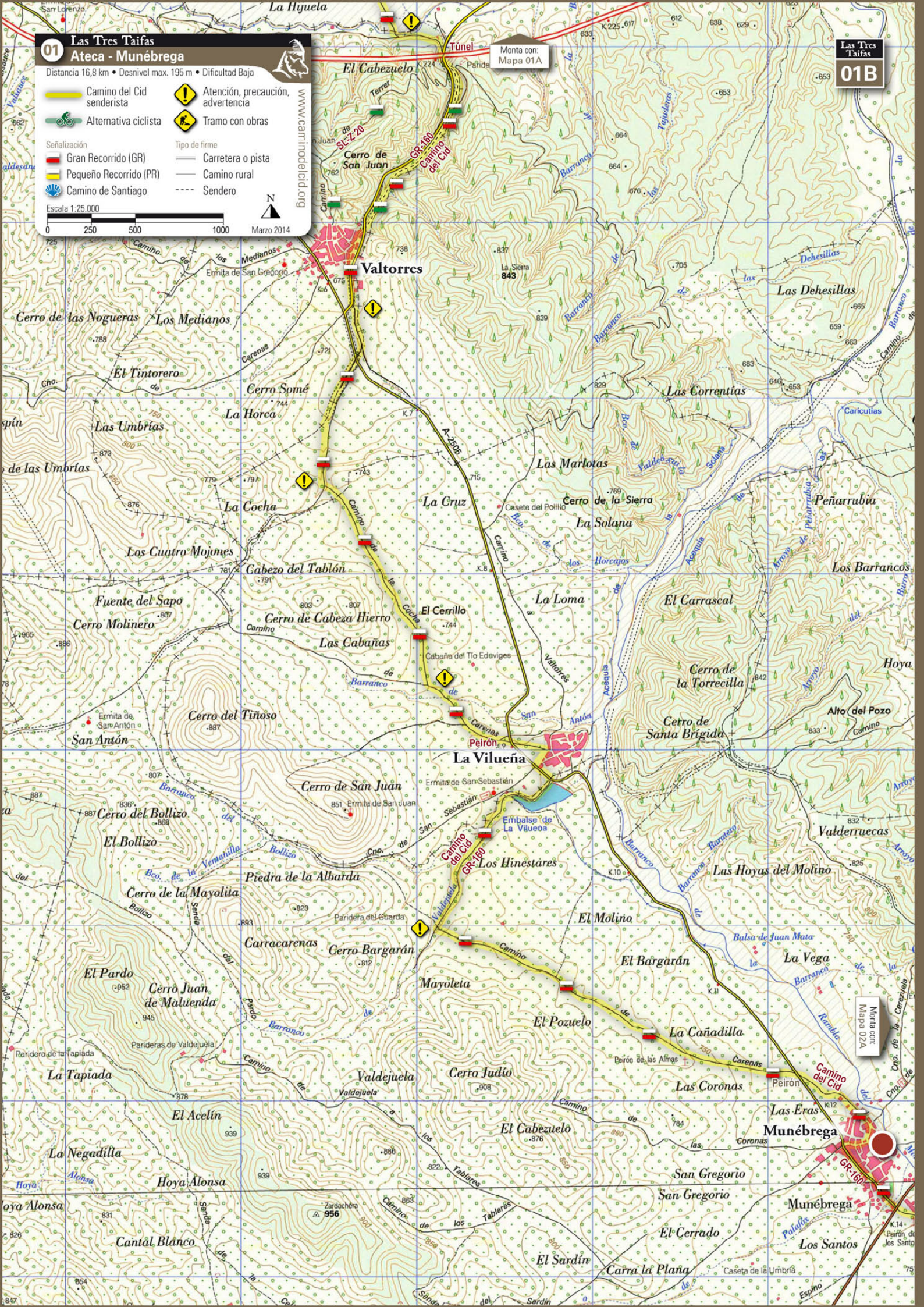
- Señalización
- Gran Recorrido (GR)
 - Pequeño Recorrido (PR)
 - Camino de Santiago

- Tipo de firme
- Carretera o pista
 - Camino rural
 - Sendero

Escala 1:25.000

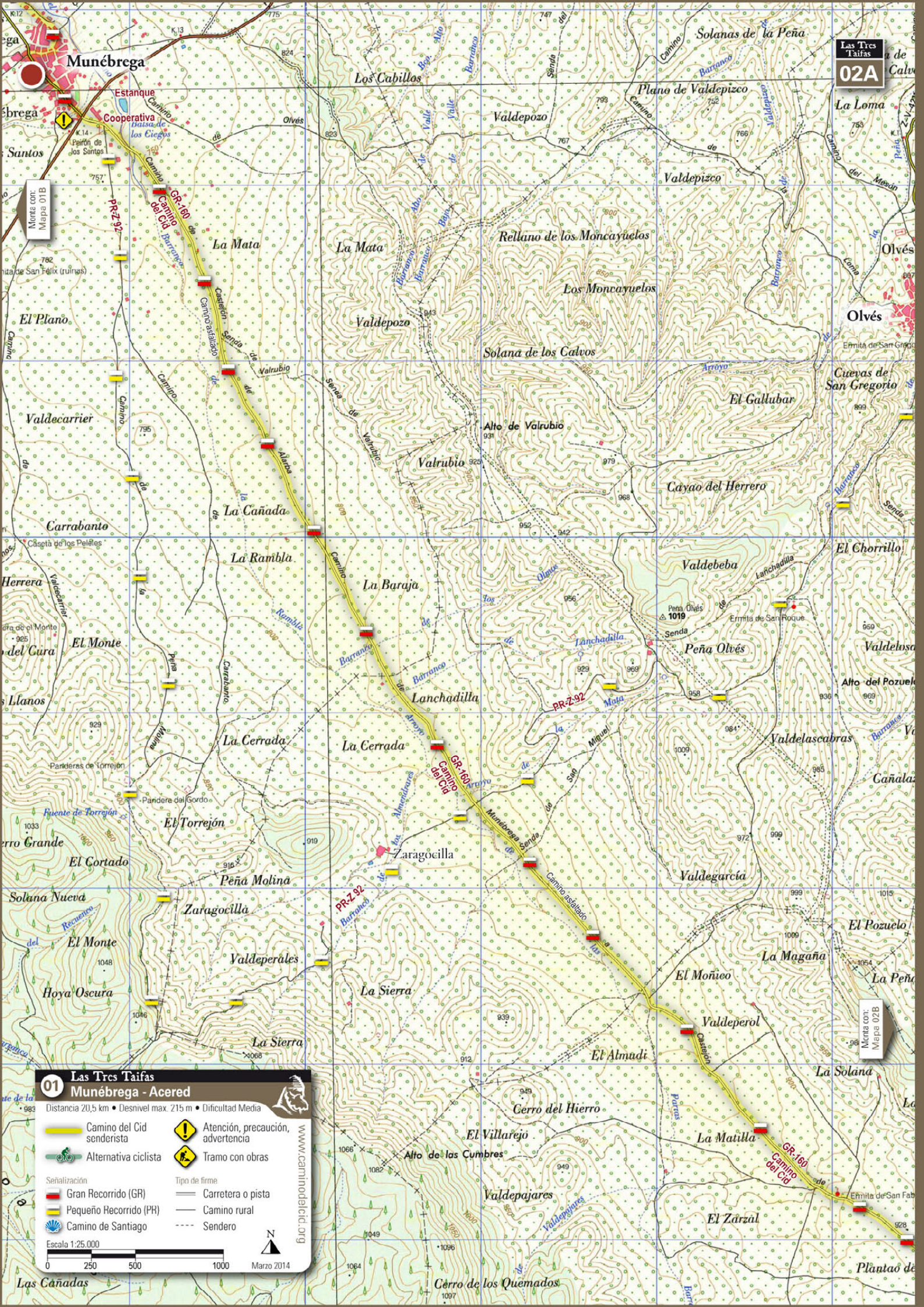
Marzo 2014

www.caminoelcid.com



Las Tres Taifas
01B

Monta con:
Mapa 02A



Las Tres Taifas
02A

Monta con:
Mapa 02B

**01 Las Tres Taifas
Munébraga - Acred**

Distancia 20,5 km • Desnivel max. 215 m • Dificultad Media

- Camino del Cid senderista
- Alternativa ciclista
- Atención, precaución, advertencia
- Tramo con obras

Señalización

- Gran Recorrido (GR)
- Pequeño Recorrido (PR)
- Camino de Santiago

Tipo de firme

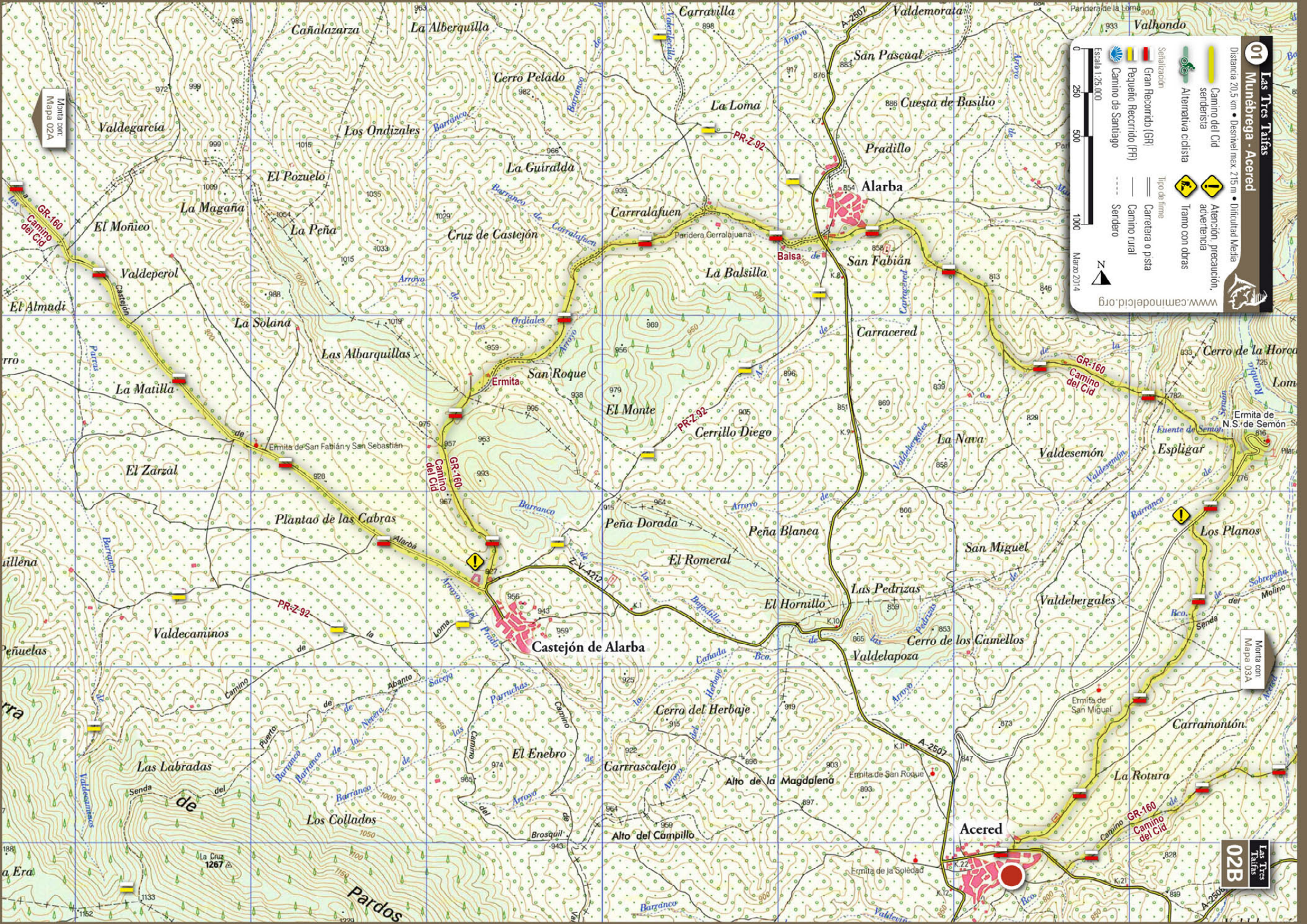
- Carretera o pista
- Camino rural
- Sendero

Escala 1:25.000

0 250 500 1000

Marzo 2014

www.caminoelcid.org



01
Munébrega - Acered

Distancia 20,5 km • Desnivel max 215 m • Dificultad Media

- Camino del Cid serbienta
- Alternativa ciclista
- Gran Recorrido (GR)
- Pequeño Recorrido (PR)
- Camino de Santiago
- Atención, precaución, advertencia
- Tramo con obras
- Fijo de firme
- Carretera o pista
- Camino rural
- Sendero

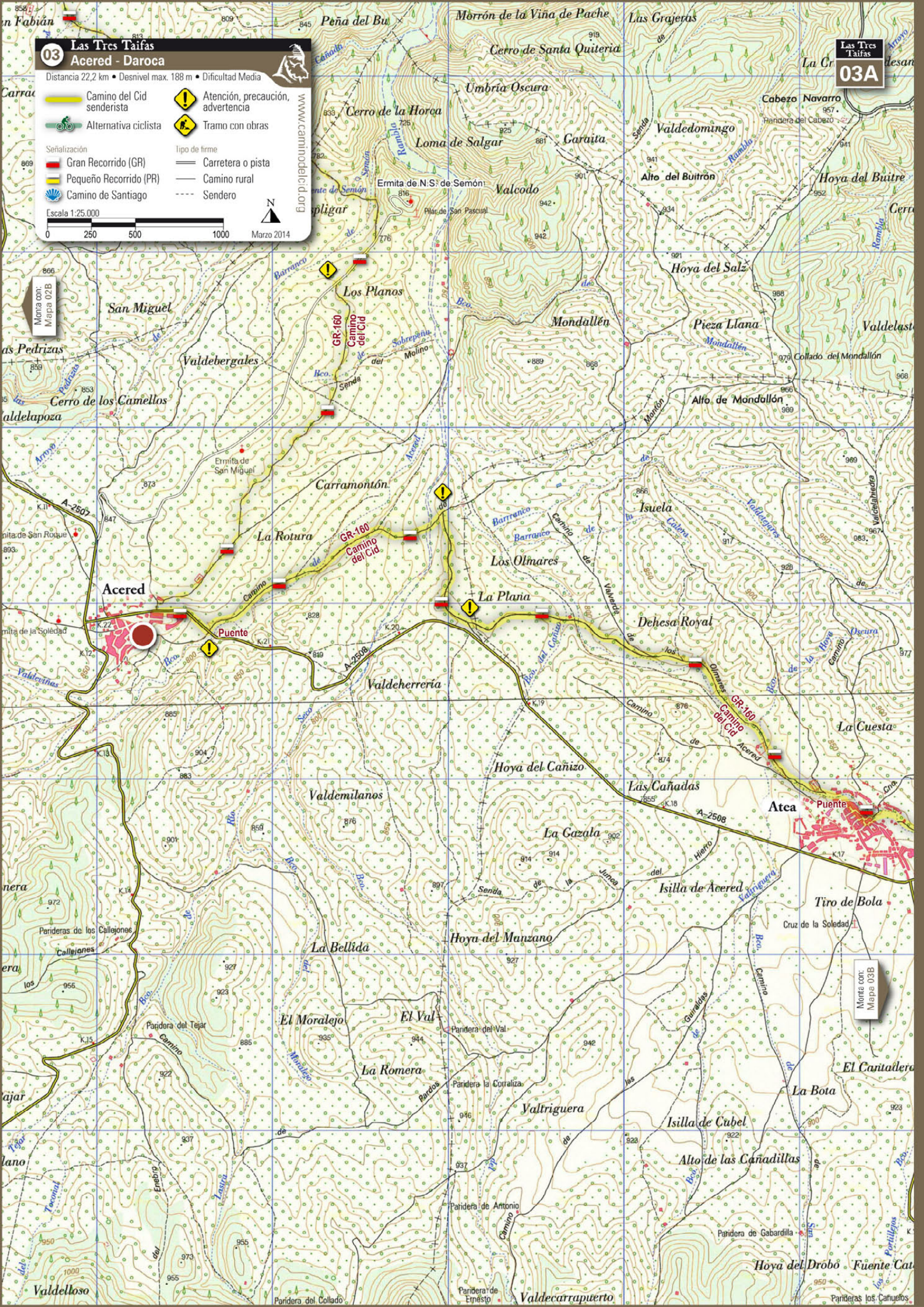


www.caminoelcid.org

Monta con Mapa 02A

Monta con Mapa 03A

02B
Las Tres Tallas



03 Las Tres Taifas
Acered - Daroca

Distancia 22,2 km • Desnivel max. 188 m • Dificultad Media

Camino del Cid senderista
 Alternativa ciclista

Atención, precaución, advertencia
 Tramo con obras

Señalización
 Gran Recorrido (GR)
 Pequeño Recorrido (PR)
 Camino de Santiago

Tipo de firme
 Carretera o pista
 Camino rural
 Sendero

Escala 1:25.000

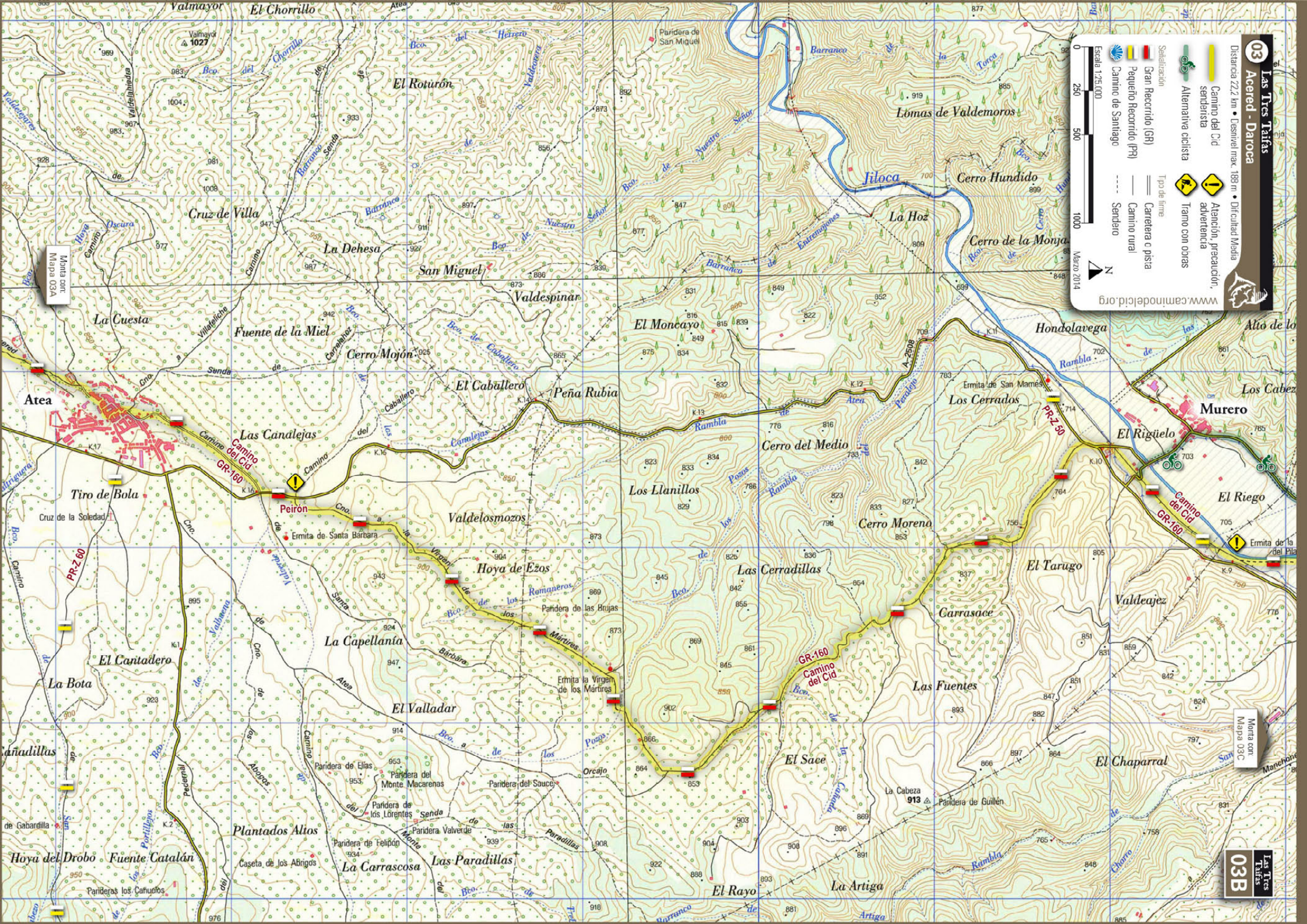
Marzo 2014

www.camindelcid.org

Las Tres Taifas
03A

Monte con:
Mapa 02B

Monte con:
Mapa 03B



Las Tres Tarifas Aired - Daroca

Distancia: 22,2 km • Desnivel max.: 189 m • Dificultad: Media

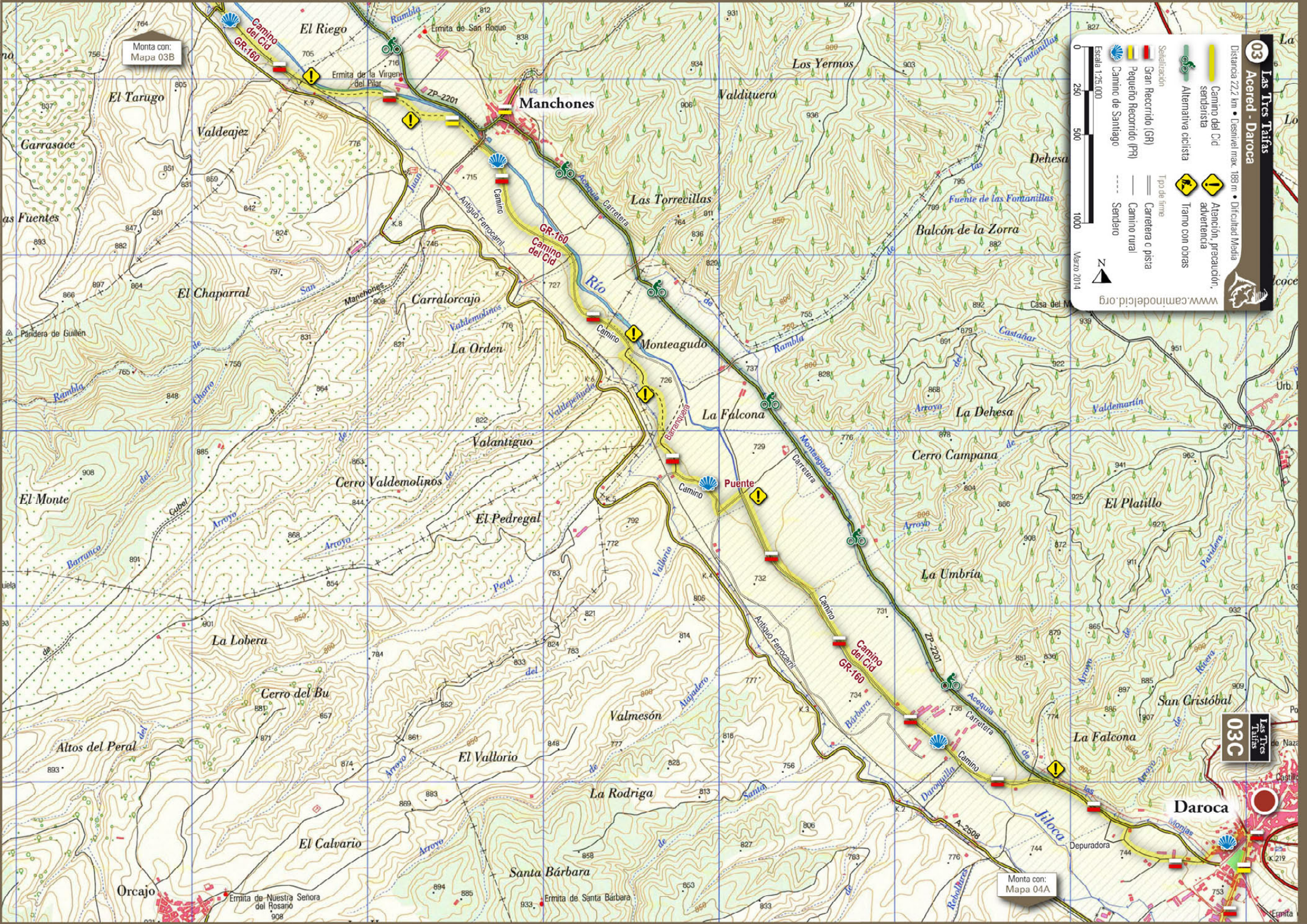
- Camino del Cid señalizado
- Alternativa ciclista
- Atención, precaución, advertencia
- Tramo con obras
- Gran Recorrido (GR)
- Pequeño Recorrido (PR)
- Camino de Santiago
- Tipo de firme
- Carretera c/pista
- Camino rural
- Sendero

Escala: 1:25.000
0 250 500 1000
Marzo 2014
www.caminoelcid.org

Nota con Mapa 03A

Nota con Mapa 03C

Las Tres Tarifas
03B



Monta con:
Mapa 03B

Monta con:
Mapa 04A

03 Las Tres Tallas
Acered - Daroca

Distancia: 22,2 km • Desnivel max.: 188 m • Dificultad: Media

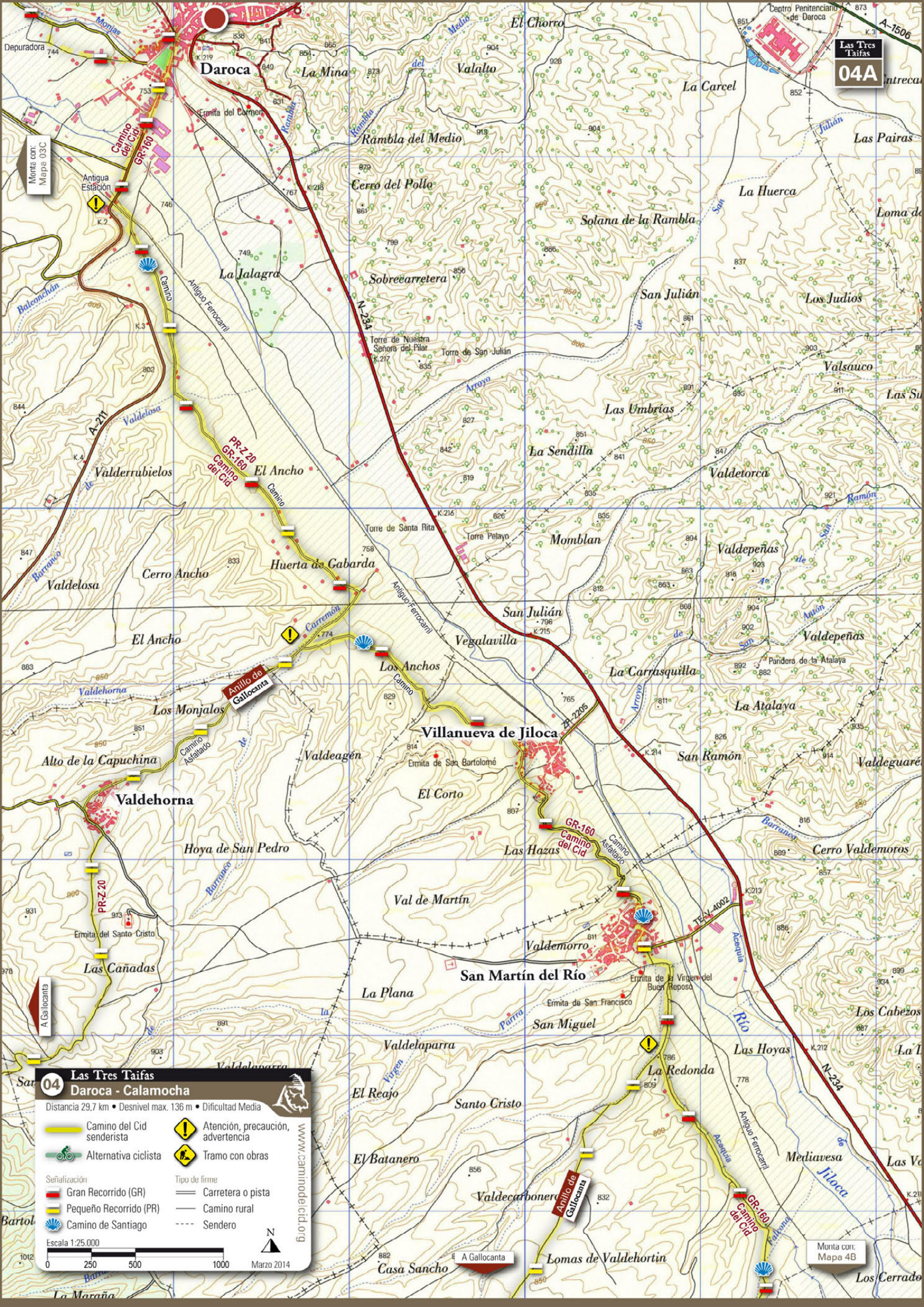
www.caminoodelcid.org

	Camino del Cid senderista		Atención, precaución, advertencia
	Alternativa ciclista		Tramo con obras
	Gran Recorrido (GR)		Carretera c/pista
	Pequeño Recorrido (PR)		Camino rural
	Camino de Santiago		Sendero

Tipos de firme:
 Carretera c/pista
 Camino rural
 Sendero

Escala: 1:25.000
 0 250 500 1000
 Marzo 2014

03C Las Tres Tallas



04 Las Tres Taifas Daroca - Calamocha
 Distancia 29,7 km • Desnivel max. 136 m • Dificultad Media

Camino del Cid senderista	Atención, precaución, advertencia
Alternativa ciclista	Tramo con obras

Señalización
 Gran Recorrido (GR)
 Pequeño Recorrido (PR)
 Camino de Santiago

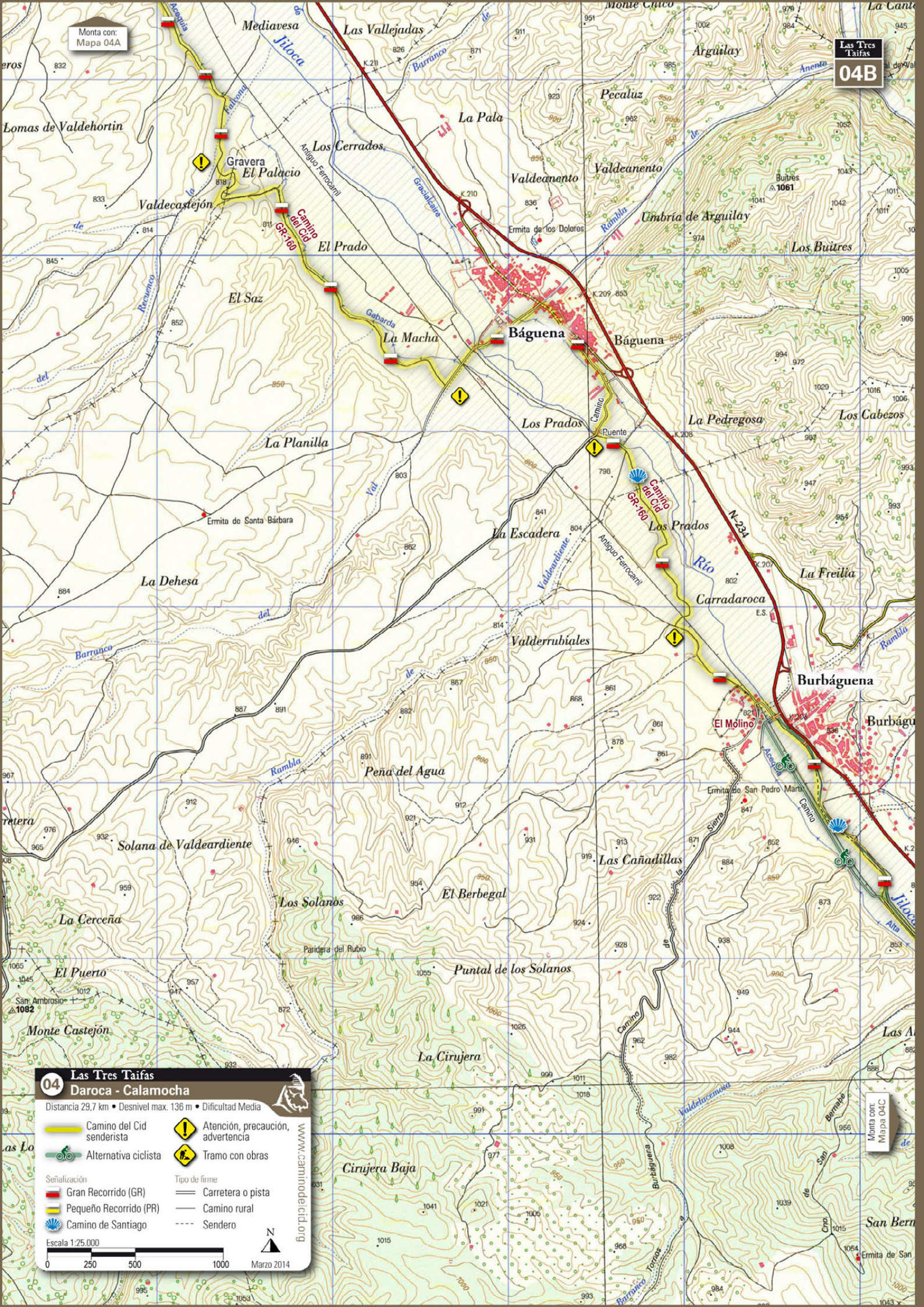
Tipo de firme
 Carretera o pista
 Camino rural
 Sendero

Escala 1:25.000
 0 250 500 1000
 Marzo 2014

www.caminodecid.org

Monta con:
Mapa 03C

Monta con:
Mapa 4B



04 Las Tres Taifas
Daroca - Calamocha

Distancia 29,7 km • Desnivel max. 136 m • Dificultad Media

Camino del Cid senderista

Alternativa ciclista

Atención, precaución, advertencia

Tramo con obras

Señalización

- Gran Recorrido (GR)
- Pequeño Recorrido (PR)
- Camino de Santiago

Tipo de firme

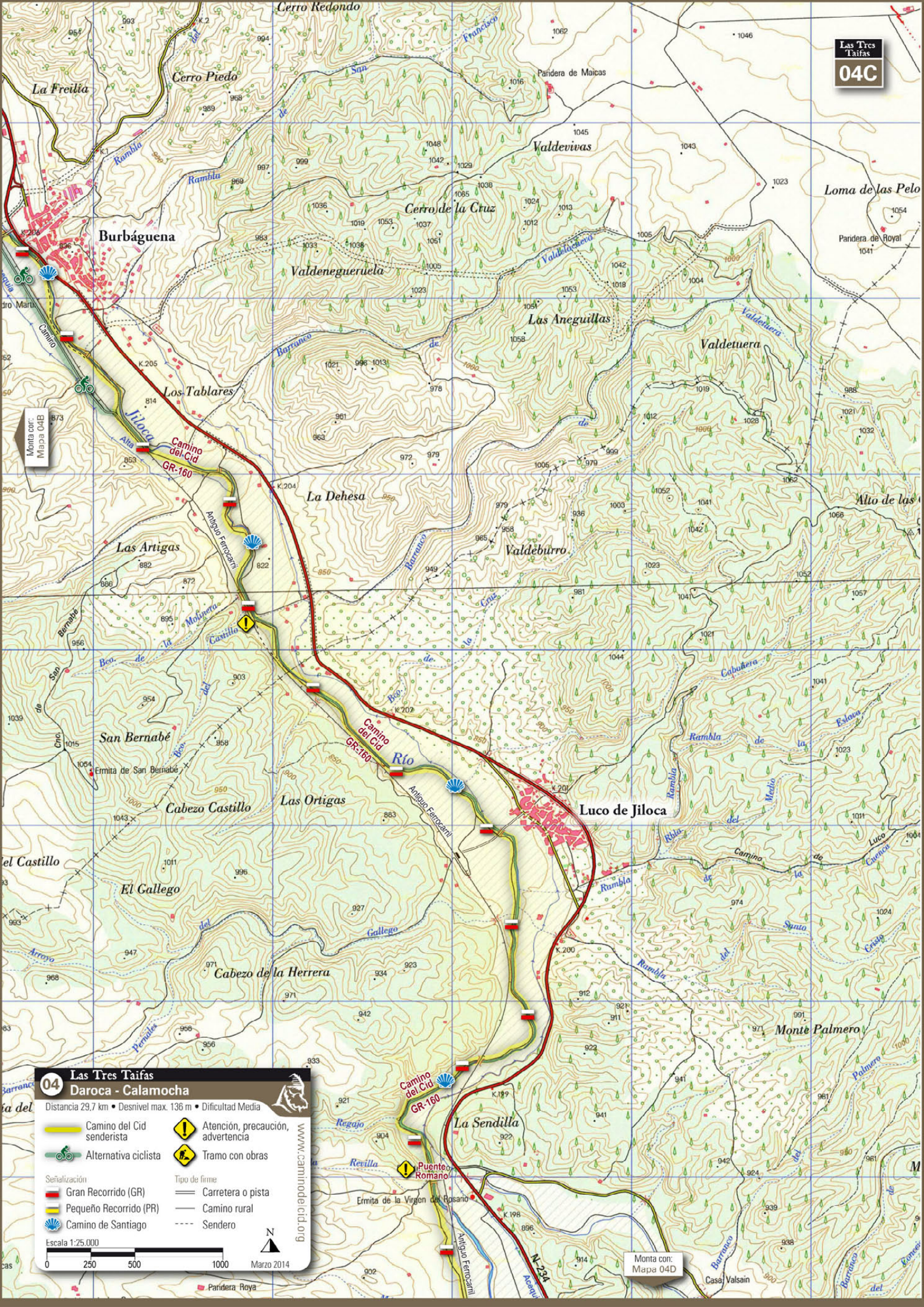
- Carretera o pista
- Camino rural
- Sendero

Escala 1:25.000

0 250 500 1000

Marzo 2014

www.caminodecid.org



04 Las Tres Taifas
Daroca - Calamocha

Distancia 29,7 km • Desnivel max. 136 m • Dificultad Media

Camino del Cid senderista Atención, precaución, advertencia

Alternativa ciclista Tramo con obras

Señalización

Gran Recorrido (GR) Carretera o pista

Pequeño Recorrido (PR) Camino rural

Camino de Santiago Sendero

Escala 1:25.000

0 250 500 1000

Marzo 2014

www.caminodecid.org

Monta con:
Mapa 04D

04 Las Tres Taifas Daroqa - Calamocha

Distancia 29,7 km • Desnivel max. 136 m • Dificultad Media

- Camino del Cid senderista
- Alternativa ciclista

- Atención, precaución, advertencia
- Tramo con obras

Señalización

- Gran Recorrido (GR)
- Pequeño Recorrido (PR)
- Camino de Santiago

Tipo de firme

- Carretera o pista
- Camino rural
- Sendero

Escala 1:25.000

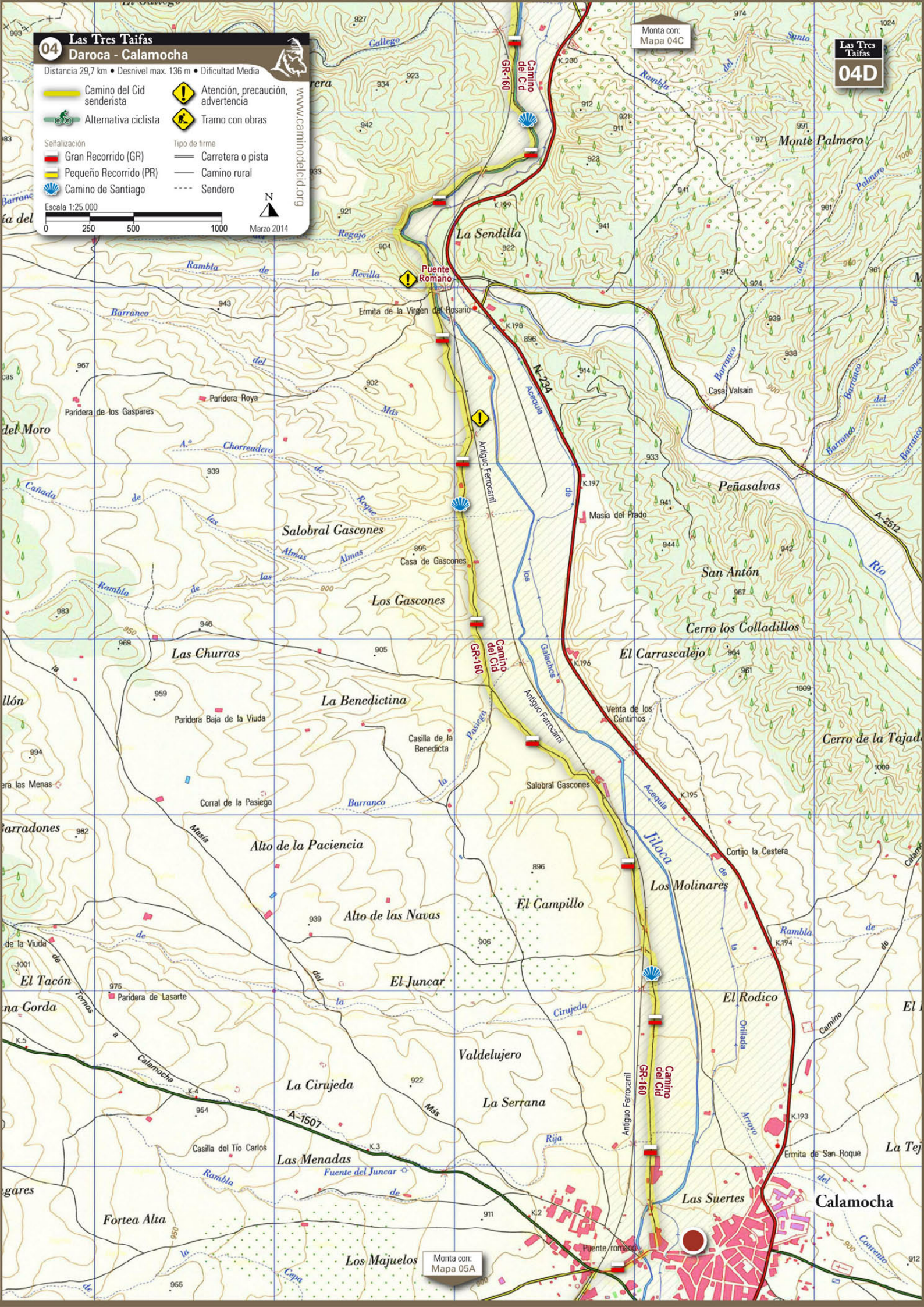


Marzo 2014

www.caminoelcid.org

Monta con:
Mapa 04C

Las Tres Taifas
04D



05 Las Tres Taifas
Calamocha - Monreal del Campo
 Distancia 18,6 km • Desnivel max. 64 m • Dificultad Baja

Camino del Cid senderista
 Alternativa ciclista

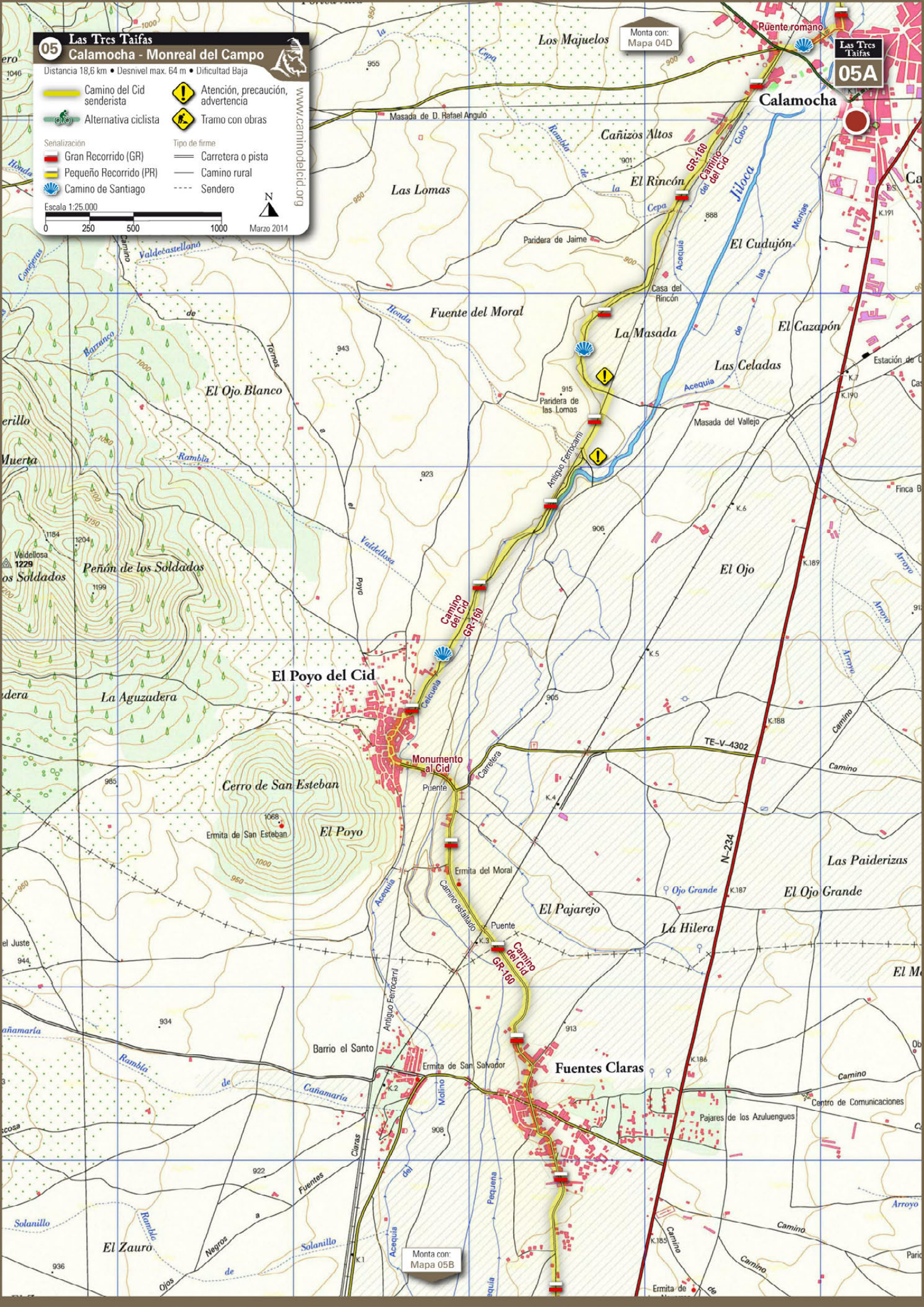
Atención, precaución, advertencia
 Tramo con obras

Senalización
 Gran Recorrido (GR)
 Pequeño Recorrido (PR)
 Camino de Santiago

Tipo de firme
 Carretera o pista
 Camino rural
 Sendero

Escala 1:25.000
 0 250 500 1000
 Marzo 2014

www.caminoelcid.org



Monta con:
Mapa 04D

Las Tres
Taifas
05A

Monta con:
Mapa 05B

05 Las Tres Taifas
Calamocha - Monreal del Campo
 Distancia 18,6 km • Desnivel max. 64 m • Dificultad Baja

Camino del Cid senderista
 Alternativa ciclista
 Gran Recorrido (GR)
 Pequeño Recorrido (PR)
 Camino de Santiago

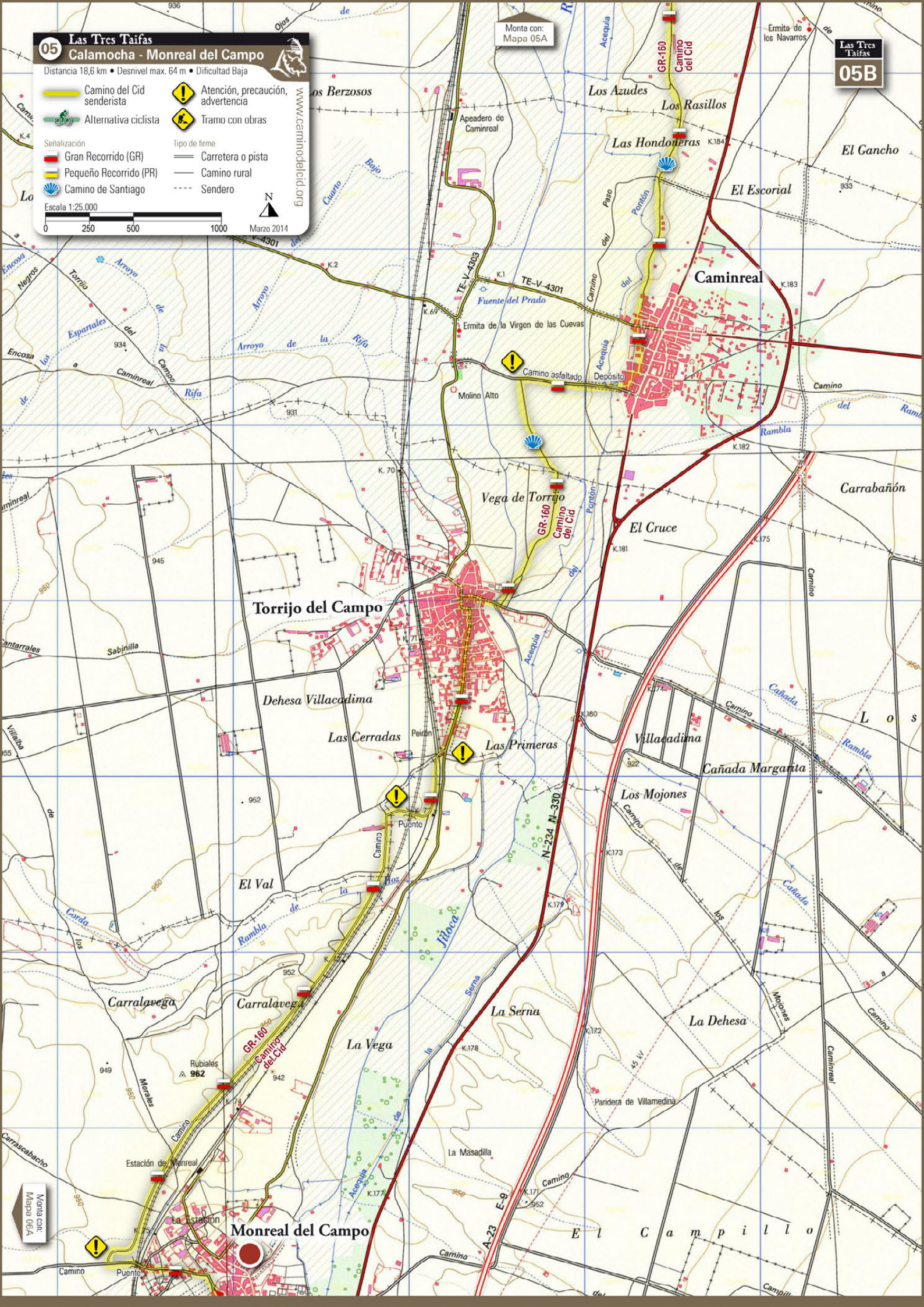
Atención, precaución, advertencia
 Tramo con obras

Tipo de firme
 Carretera o pista
 Camino rural
 Sendero

Señalización
 Gran Recorrido (GR)
 Pequeño Recorrido (PR)
 Camino de Santiago

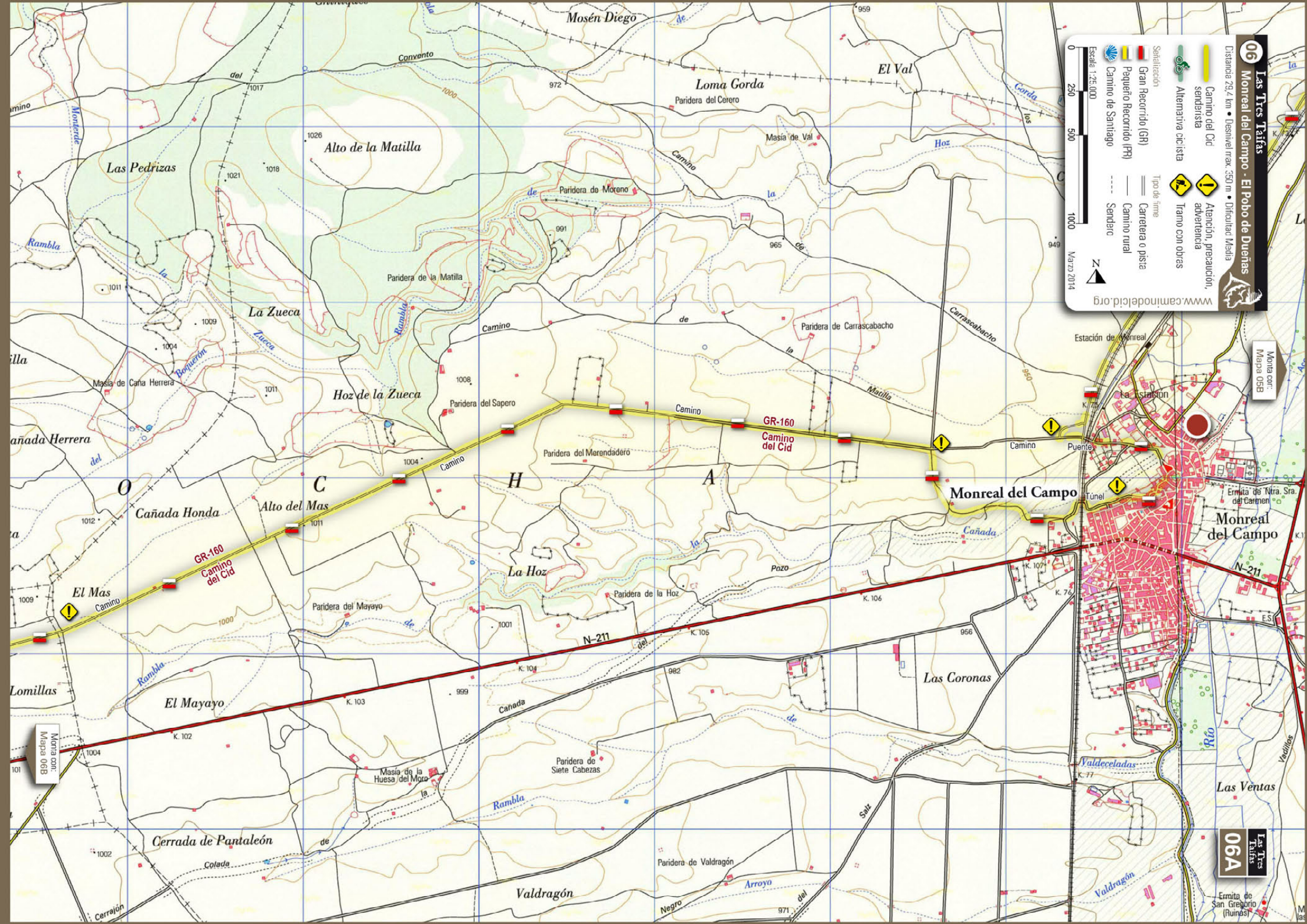
Escala 1:25.000
 Marzo 2014
www.caminoelcid.org

Las Tres Taifas
05B



Monta con:
 Mapa 06A

Monta con:
 Mapa 05A



Mosén Diego

El Val

Loma Gorda

Paridera del Corero

Masia de Val

Alto de la Matilla

Paridera de Moreno

Las Pedrizas

La Zueca

Hoz de la Zueca

Paridera de Carrascabacho

Monreal del Campo

Monreal del Campo

Cañada Honda

Alto del Mas

La Hoz

Las Coronas

El Mayayo

Masia de la Huesa del Moro

Paridera de Siete Cabezas

Lomillas

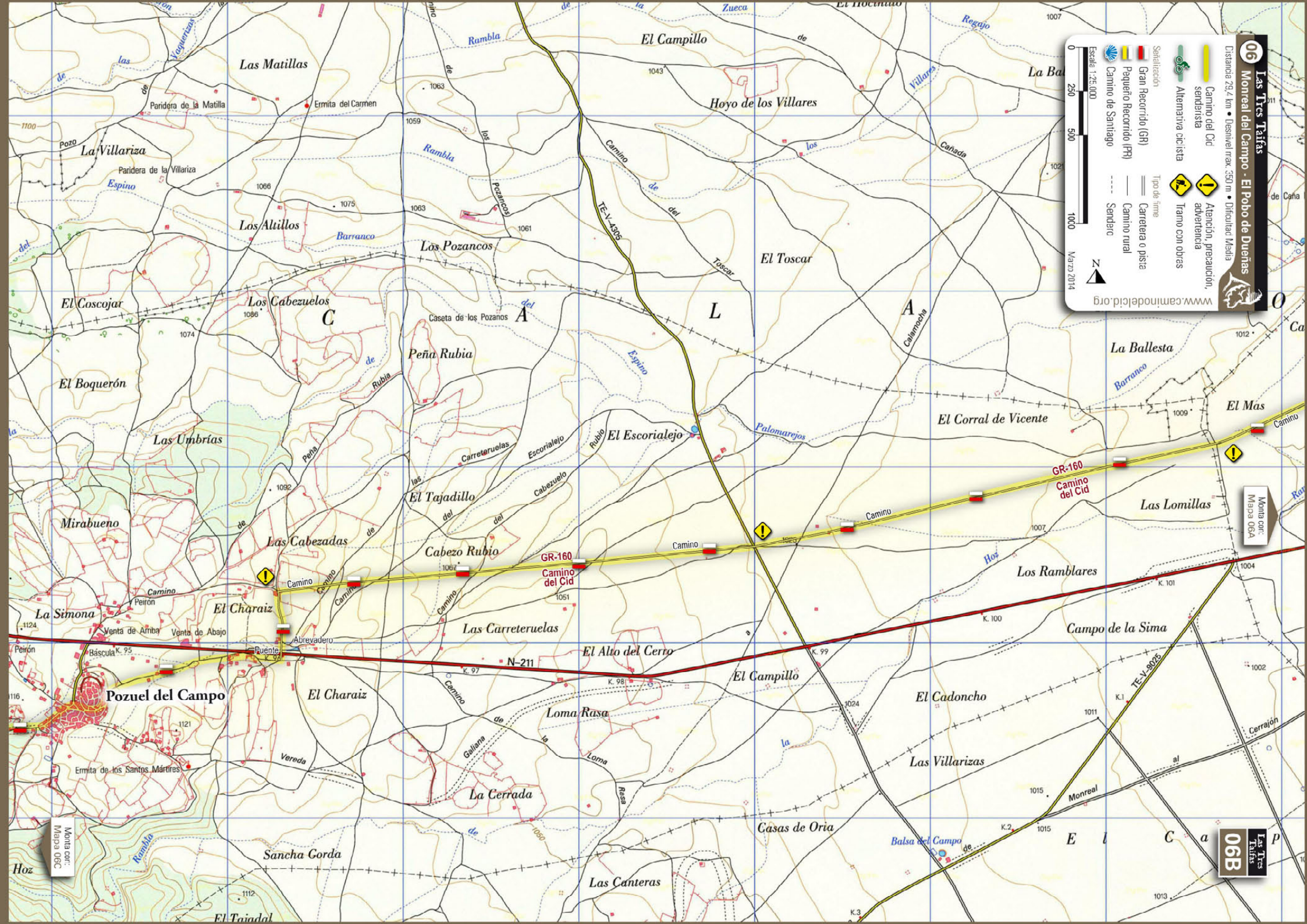
Cerrada de Pantaleón

Valdragón

Paridera de Valdragón

Las Ventas

Ermita de San Gregorio (Ruinas)



06 Las Tres Talfas
Montreal del Campo - El Pobo de Duenhas

Distancia: 29,2 km • Desnivel max.: 330 m • Dificultad: Media

- Señalización
- Camino del Cid senderista
 - Alternativa ciclista
 - Gran Recorrido (GR)
 - Pequeño Recorrido (PR)
 - Camino de Santiago
- Tipo de firme
- Caretera o pista
 - Camino rural
 - Sendero
- Atención, precaución, advertencia
- Franco con obras

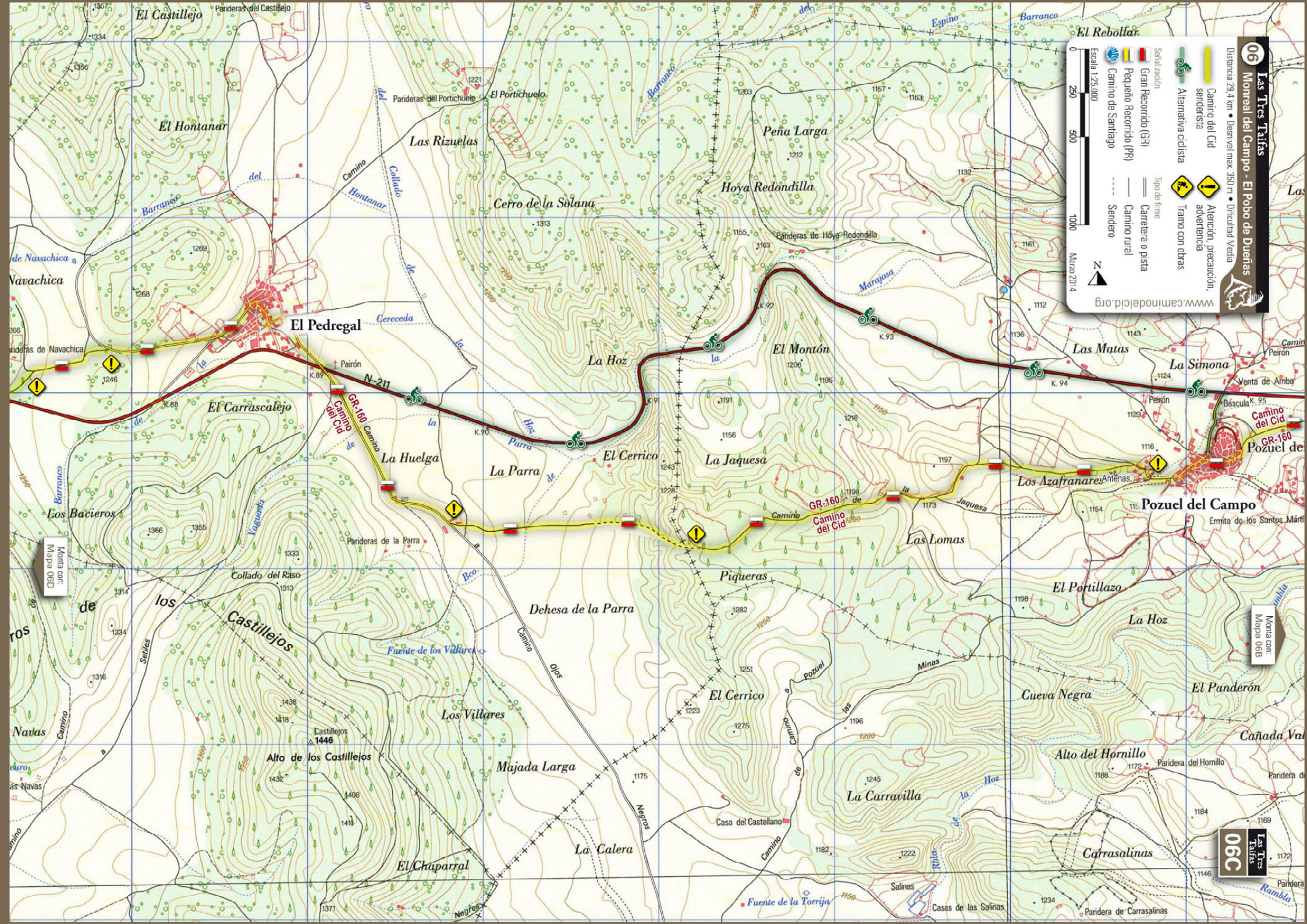


Escala: 1:25.000
Marzo 2014
www.caminodecid.org

Monta con:
Mapa 06A

06B Las Tres Talfas

Monta con:
Mapa 06C



06 Las Tres Taxis
Monreal del Campo - El Pobo de Duñas

Distancia 29.4 km • Desnivel max 350 m • Dificultad Vedía

- Camino del Cid senderista
- Alternativa ciclista
- Atención, precaución, advertencia
- Tramo con obras

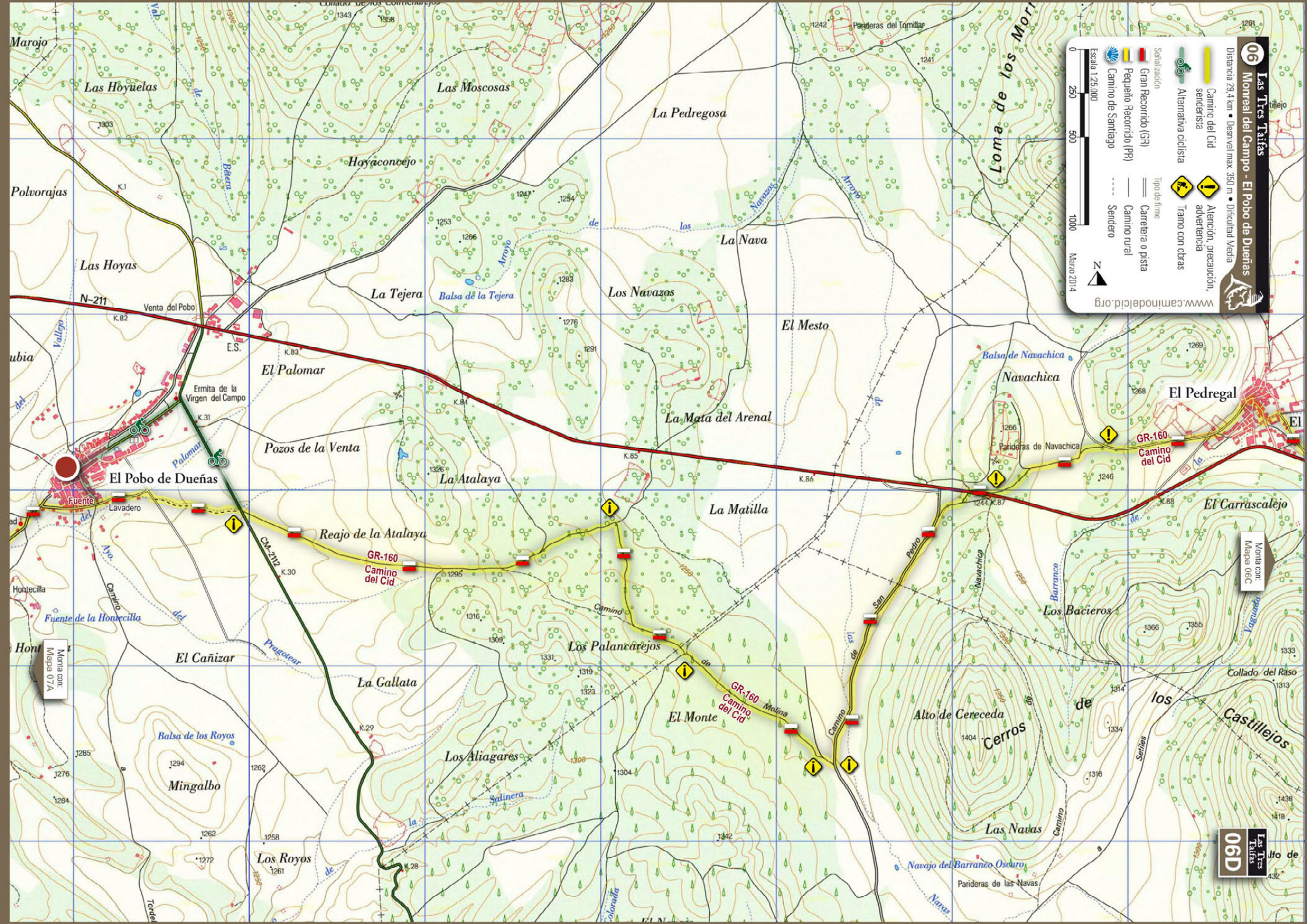
- Gran Recorrido (GR)
- Pequeño Recorrido (PP)
- Camino de Santiago
- Carretera o pista
- Camino rural
- Sendero

Escala 1:25,000
Marzo 2014
www.caminoelcid.org

Monta con: Mapa OGD

Monta con: Mapa OGD

06C Las Tres Taxis



06 Las Tres Taifas
Monreal del Campo - El Pobo de Dueñas

Distancia 29,4 km • Desnivel max 350 m • Dificultad Vedía

- Camino del Cid
- Alternativa ciclista
- Atención, precaución, advertencia
- Tamo con otras

- Señalización
- Gran Recorrido (GR)
- Pequeño Recorrido (PR)
- Camino de Santiago

- Tipo de firme
- Carretera o pista
- Camino rural
- Sendero

Escala 1:25.000
0 250 500 1000
Marzo 2014

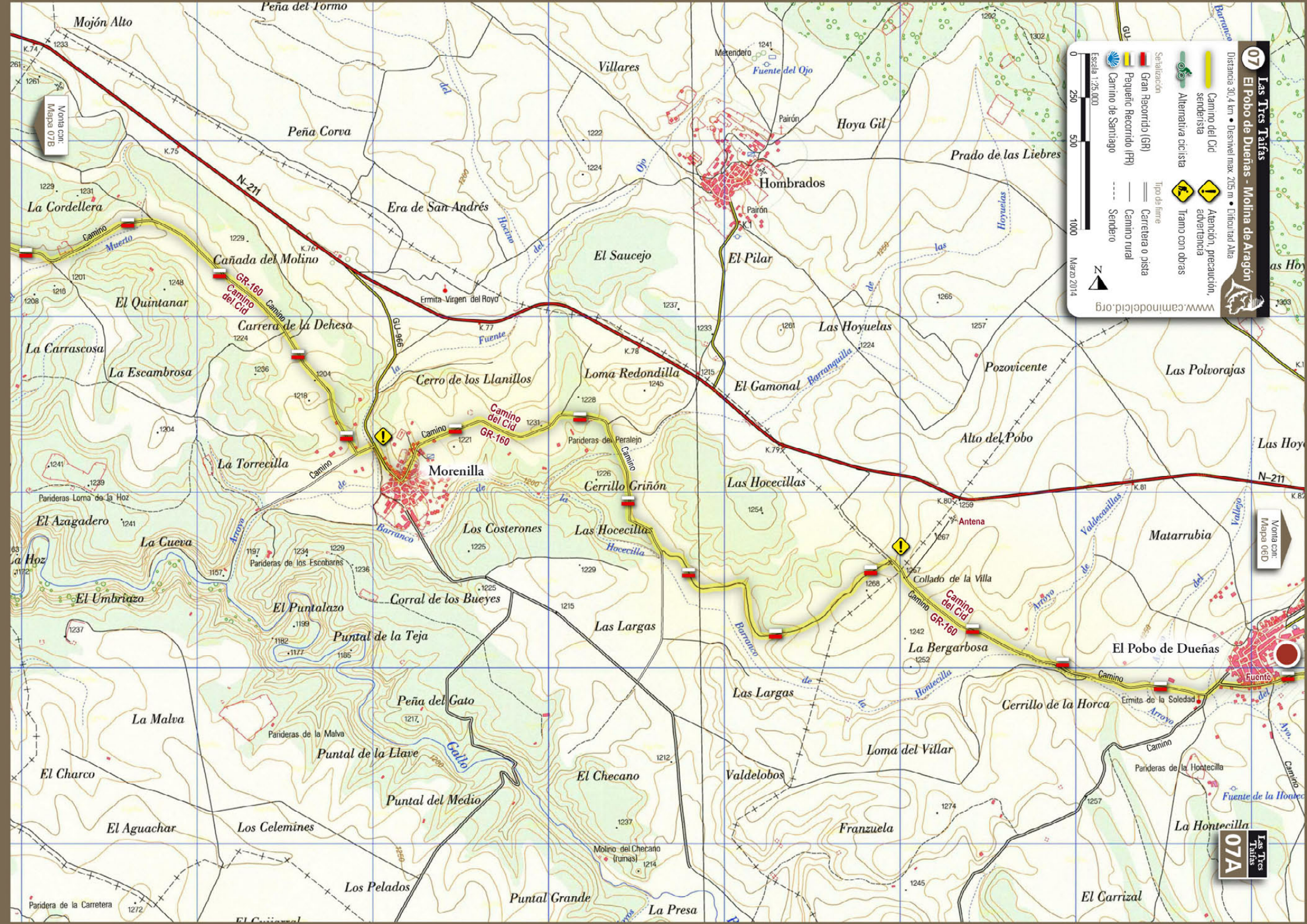
www.camindelcid.org

06D Las Tres Taifas

Alto de

Monta con: Mapa 07A

Monta con: Mapa 06C



07 Las Tres Taifas
 El Pobo de Dueñas - Molina de Aragón
 Distancia 30,4 km • Desnivel max: 205 m • Dificultad Alta

Escala 1:25,000
 0 250 500 1000 Marzo 2014
 N

Señalización
 Gran Recorrido (GR)
 Pequeño Recorrido (PR)
 Camino de Santiago

Tipo de firme
 Carretera o pista
 Camino rural
 Sendero

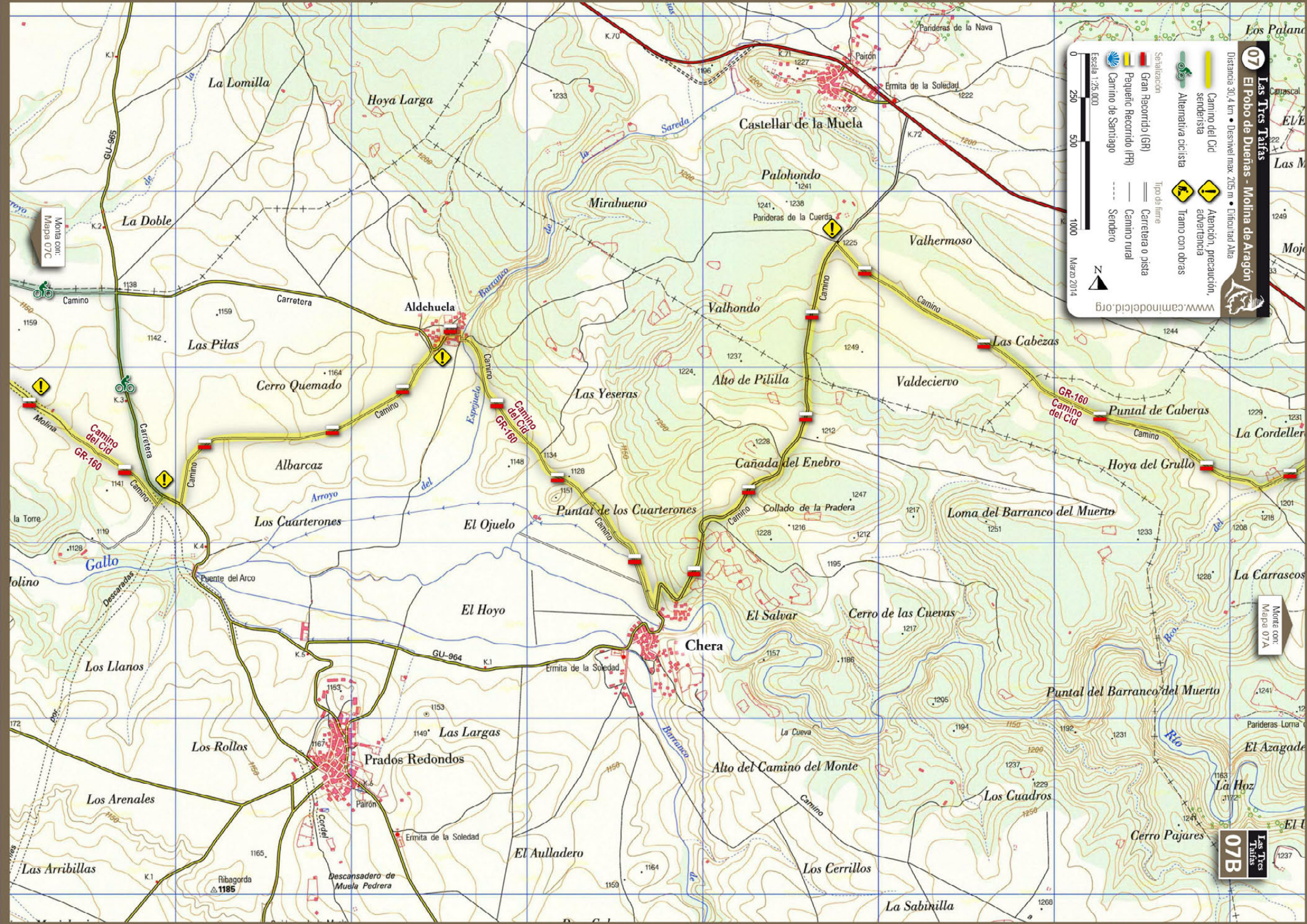
Alternativa ciclista
 Alternativa ciclista
 Tramo con obras
 Atención, precaución, adelantada

Camino del Cid
 senderista

www.camindocid.org

Noria con Mapa 06D

07A Las Tres Taifas



Las Tres Taifas
El Pobo de Duenas - Molina de Aragón
Distancia 30,4 km • Desnivel max. 205 m • Dificultad Alta

07

Camino del Cid senderista

Alternativa ciclista

Señalización

- Gran Recorrido (GR)
- Pequeño Recorrido (PR)
- Camino de Santiago

Tipo de firme

- Carretera o pista
- Camino rural
- Sendero

Atención, precaución, advertencia

Tramo con obras

Escala 1:25,000

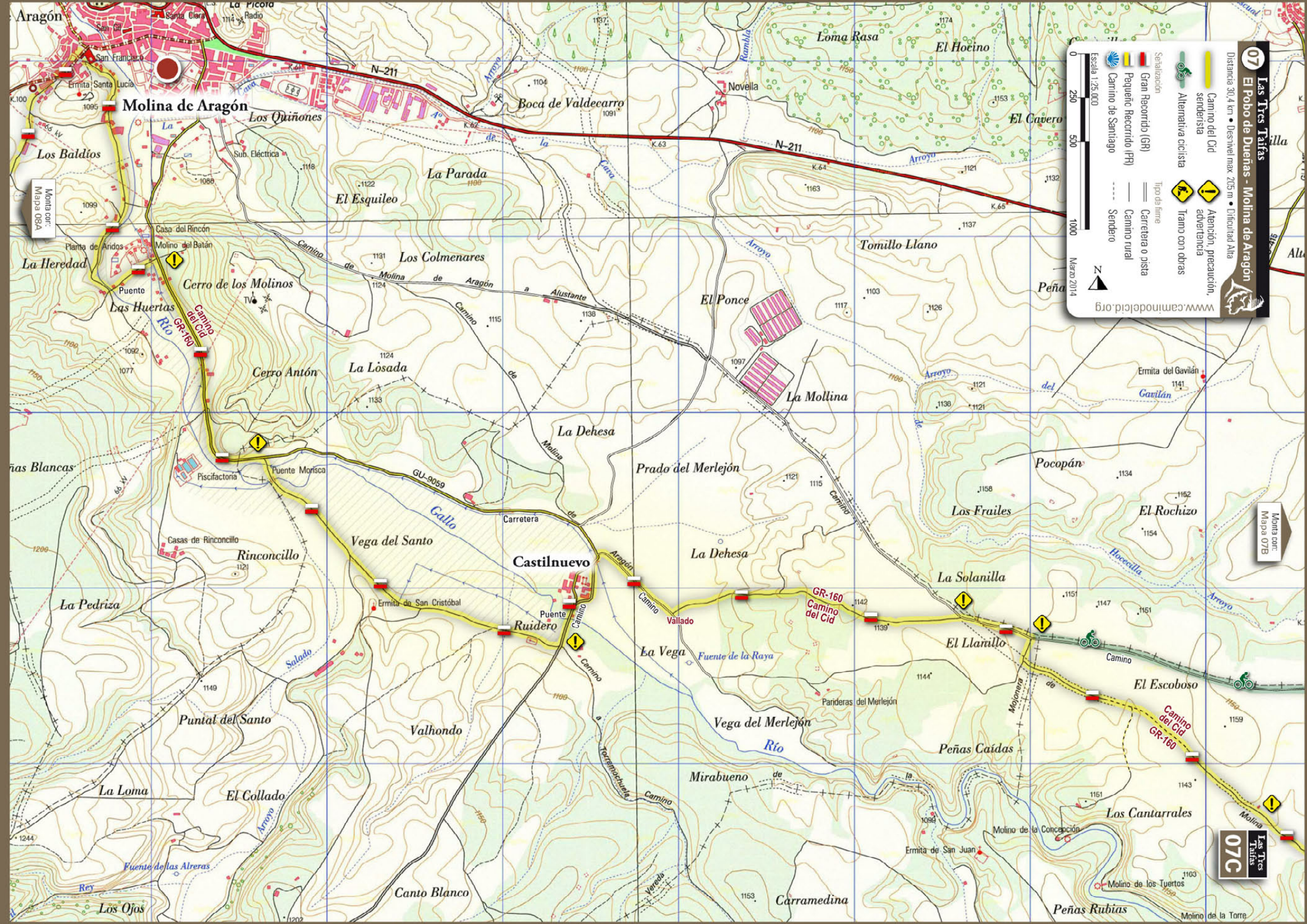
0 250 500 1000

Marzo 2014

www.camindelcid.org

07B

Las Tres Taifas



07 El Pobo de Duenas - Molina de Aragón
Distancia 30,4 km • Desnivel max 205 m • Dificultad Alta

Señalización

- Camino del Cid senderista
- Alternativa ciclista
- Gran Recorrido (GR)
- Pequeño Recorrido (PR)
- Camino de Santiago

Tipo de firme

- Carretera o pista
- Camino rural
- Sendero

Atención, precaución, advertencia

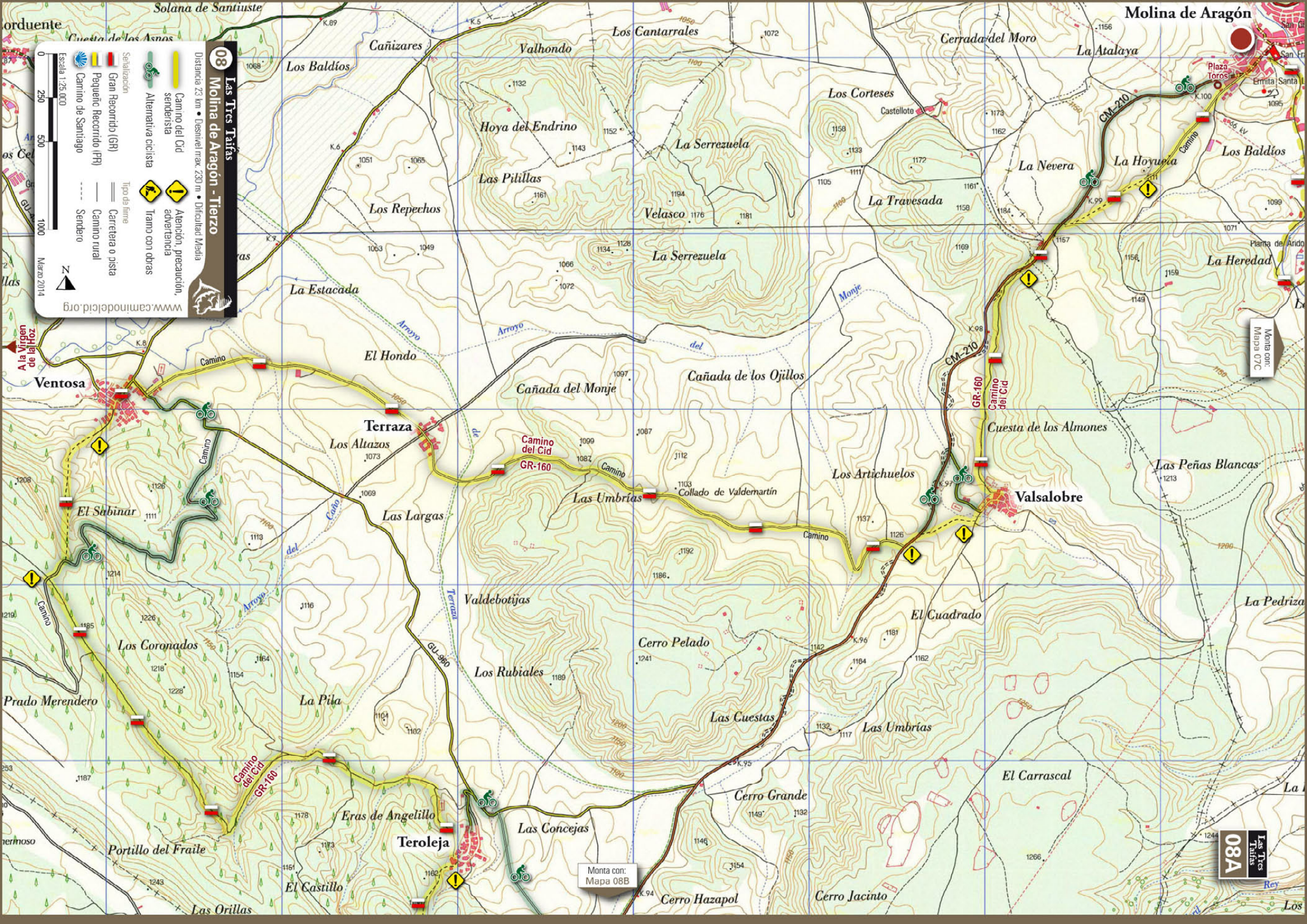
- Tramo con obras

Escala 1:25.000
0 250 500 1000
Marzo 2014
www.caminoindocid.org

Monta con:
Mapa OSA

Monta con:
Mapa O7B

07C
Las Tres Taifas



08 Las Tres Tañas
Molina de Aragón - Tierzo

Distancia 23 km • Desnivel max. 230 m • Dificultad Media

- Camino del Cid senderista
- Alternativa ciclista
- Atención, precaución, adelantancia
- Tramo con obras

- Señalización
- Gran Recorrido (GR)
- Pequeño Recorrido (PR)
- Camino de Santiago
- Tipo de firme
- Carretera o pista
- Camino rural
- Sendero

Escala 1:25.000
0 250 500 1000
Marzo 2014
www.caminodecid.org

08A
Las Tres Tañas

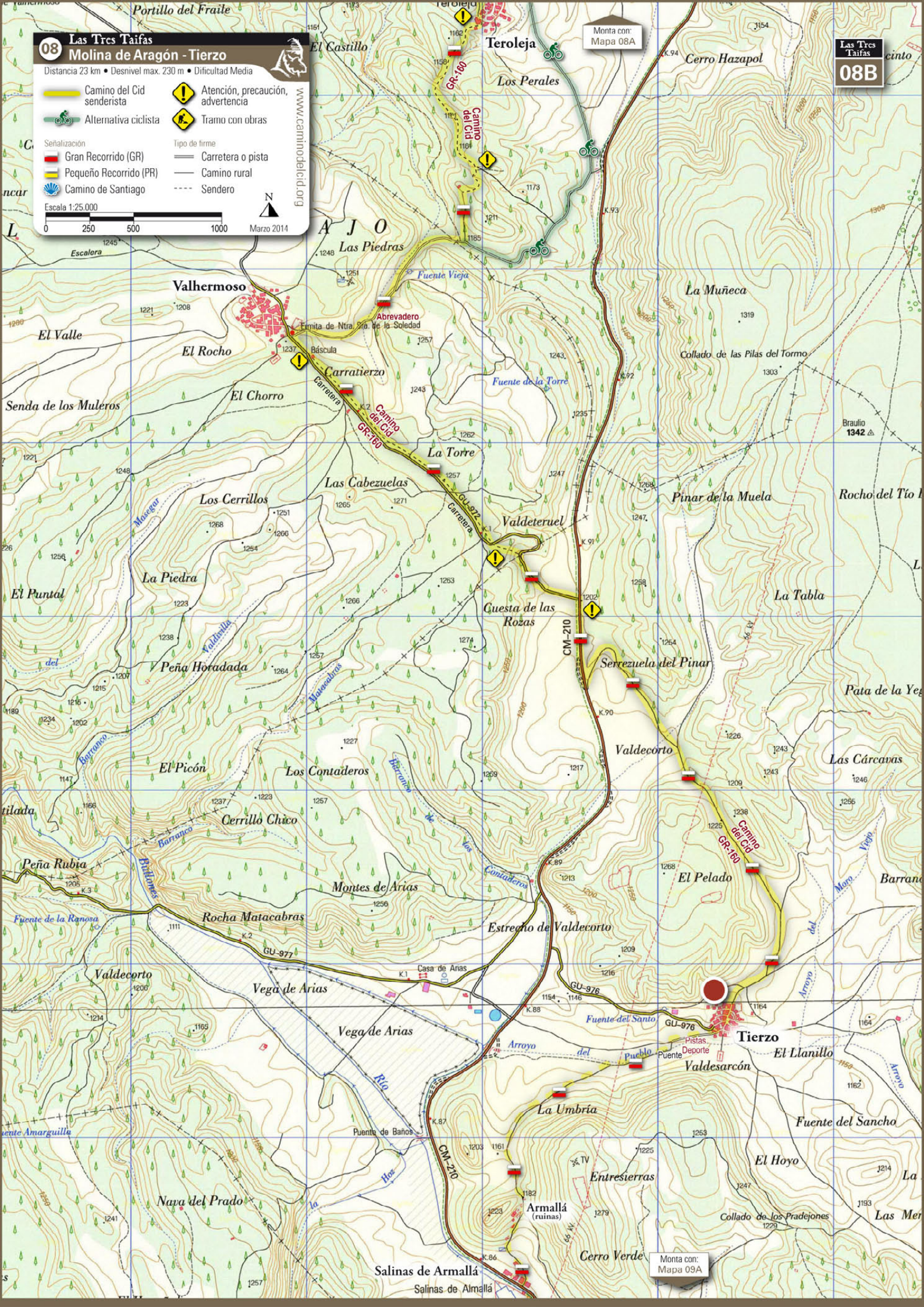
Monta con:
Mapa 08B

08 Las Tres Taifas
Molina de Aragón - Tierzo
 Distancia 23 km • Desnivel max. 230 m • Dificultad Media

Camino del Cid senderista
 Alternativa ciclista
 Gran Recorrido (GR)
 Pequeño Recorrido (PR)
 Camino de Santiago
 Atención, precaución, advertencia
 Tramo con obras
 Tipo de firme
 Carretera o pista
 Camino rural
 Sendero

Señalización
 Escala 1:25.000
 Marzo 2014
www.caminoelcid.org

Las Tres Taifas
08B
 cinto



Monta con Mapa 08A

Monta con Mapa 09A



09 Las Tres Taifas Tieso - Megina

Distancia 18,6 km • Desnivel max. 300 m • Dificultad Media

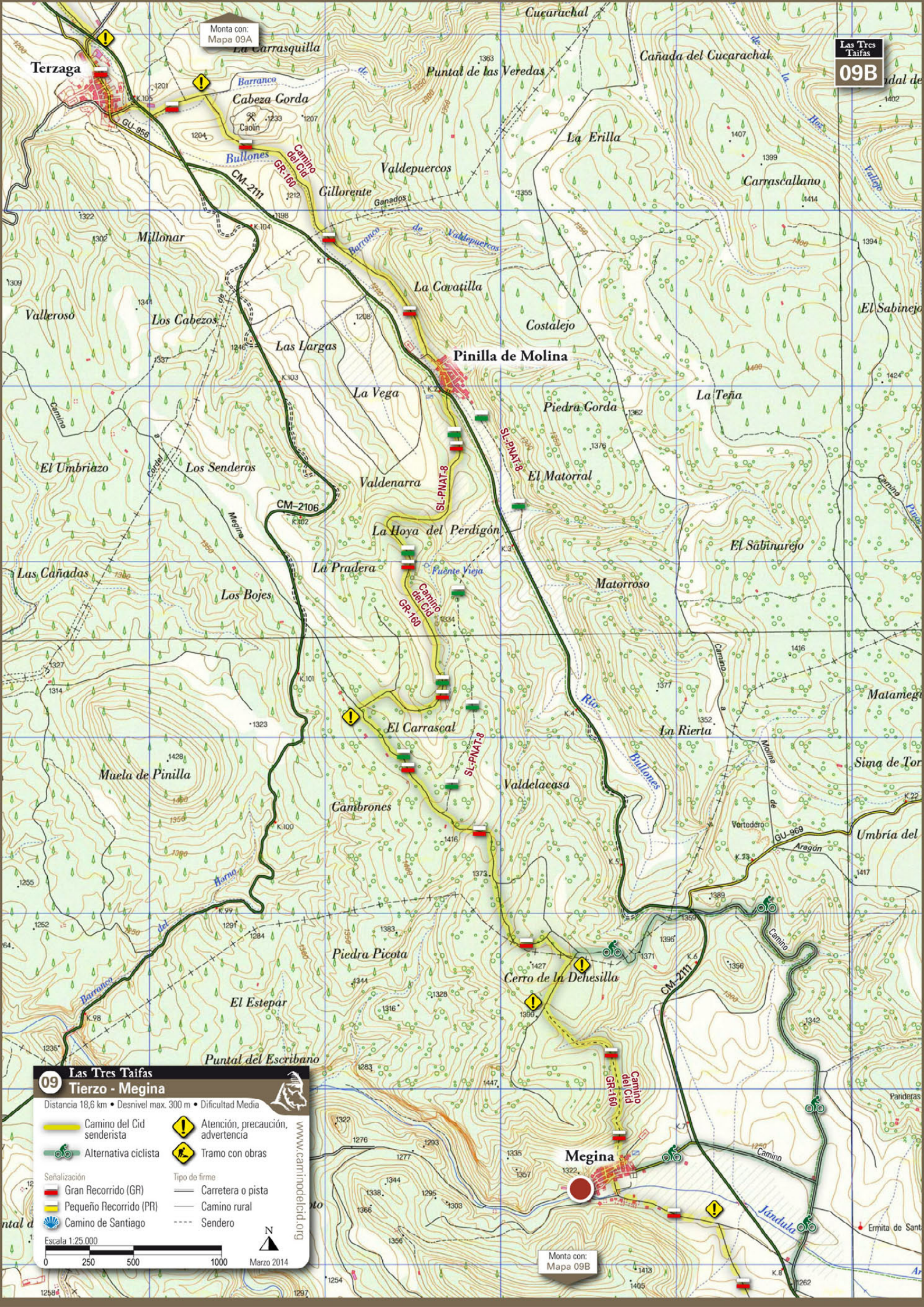
Camino del Cid senderista
 Alternativa ciclista

Atención, precaución, advertencia
 Tramo con obras

Señalización:
 Gran Recorrido (GR)
 Pequeño Recorrido (PR)
 Camino de Santiago

Tipo de firme:
 Carretera o pista
 Camino rural
 Sendero

Escala 1:25.000
 Marzo 2014
www.camindelcid.org



09 Las Tres Taifas
Tierzo - Megina

Distancia 18,6 km • Desnivel max. 300 m • Dificultad Media

- Camino del Cid senderista
- Alternativa ciclista
- Atención, precaución, advertencia
- Tramo con obras

Señalización

- Gran Recorrido (GR)
- Pequeño Recorrido (PR)
- Camino de Santiago

Tipo de firme

- Carretera o pista
- Camino rural
- Sendero

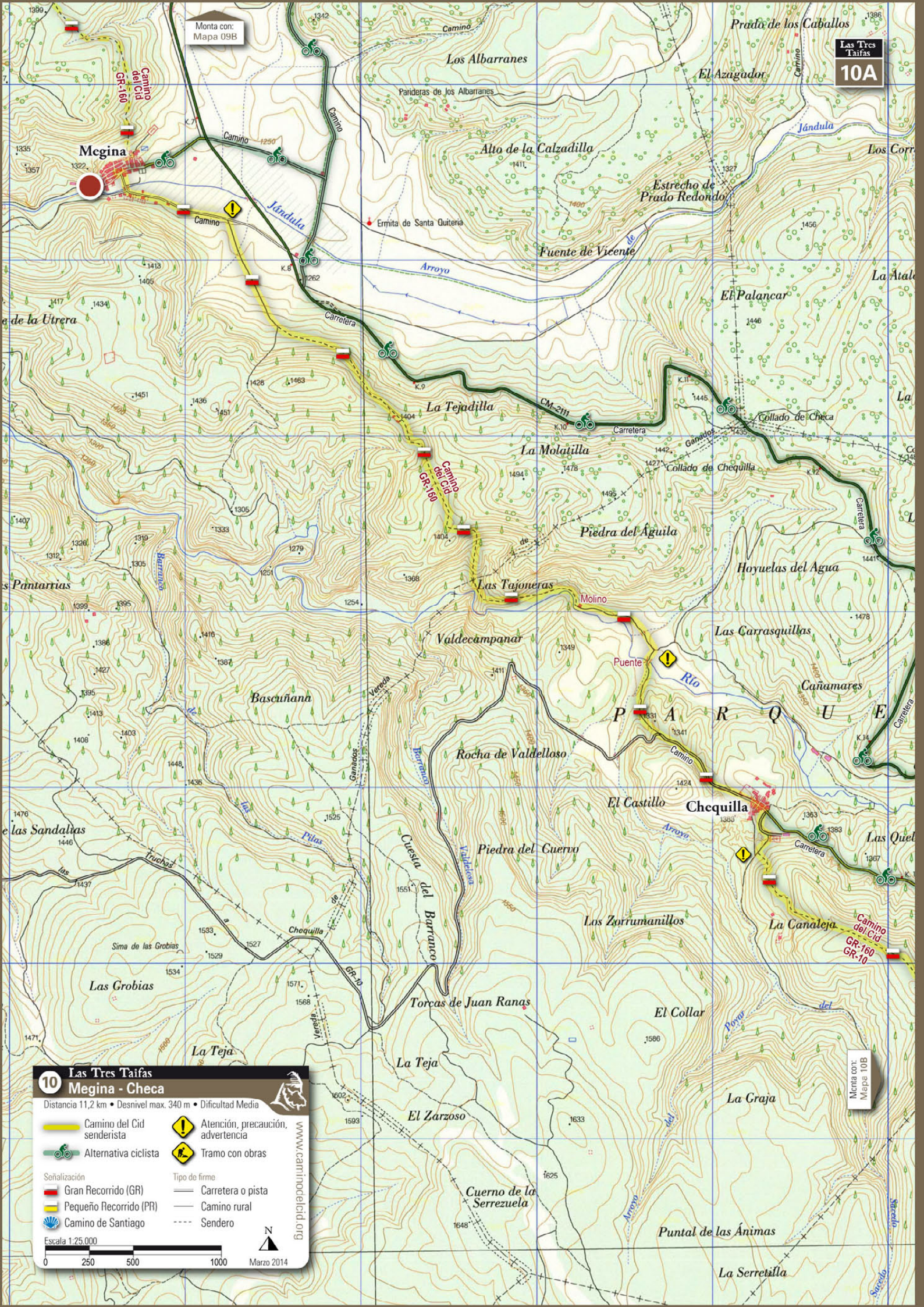
Escala 1:25.000

0 250 500 1000

Marzo 2014

www.caminoelcid.org

Monta con:
Mapa 09B



Monta con:
Mapa 09B

Monta con:
Mapa 10B

10 Las Tres Taifas
Megina - Checa

Distancia 11,2 km • Desnivel max. 340 m • Dificultad Media

Camino del Cid senderista Alternativa ciclista

Atención, precaución, advertencia Tramo con obras

Señalización: Gran Recorrido (GR) Pequeño Recorrido (PR) Camino de Santiago

Tipo de firme: Carretera o pista Camino rural Sendero

Escala 1:25.000

0 250 500 1000

Marzo 2014

www.caminoelcid.org

10 Las Tres Taifas
Megina - Checa

Distancia 11,2 km • Desnivel max. 340 m • Dificultad Media

Camino del Cid senderista
 Alternativa ciclista

Atención, precaución, advertencia
 Tramo con obras

Señalización
 Gran Recorrido (GR)
 Pequeño Recorrido (PR)
 Camino de Santiago

Tipo de firme
 Carretera o pista
 Camino rural
 Sendero

Escala 1:25.000

0 250 500 1000

Marzo 2014

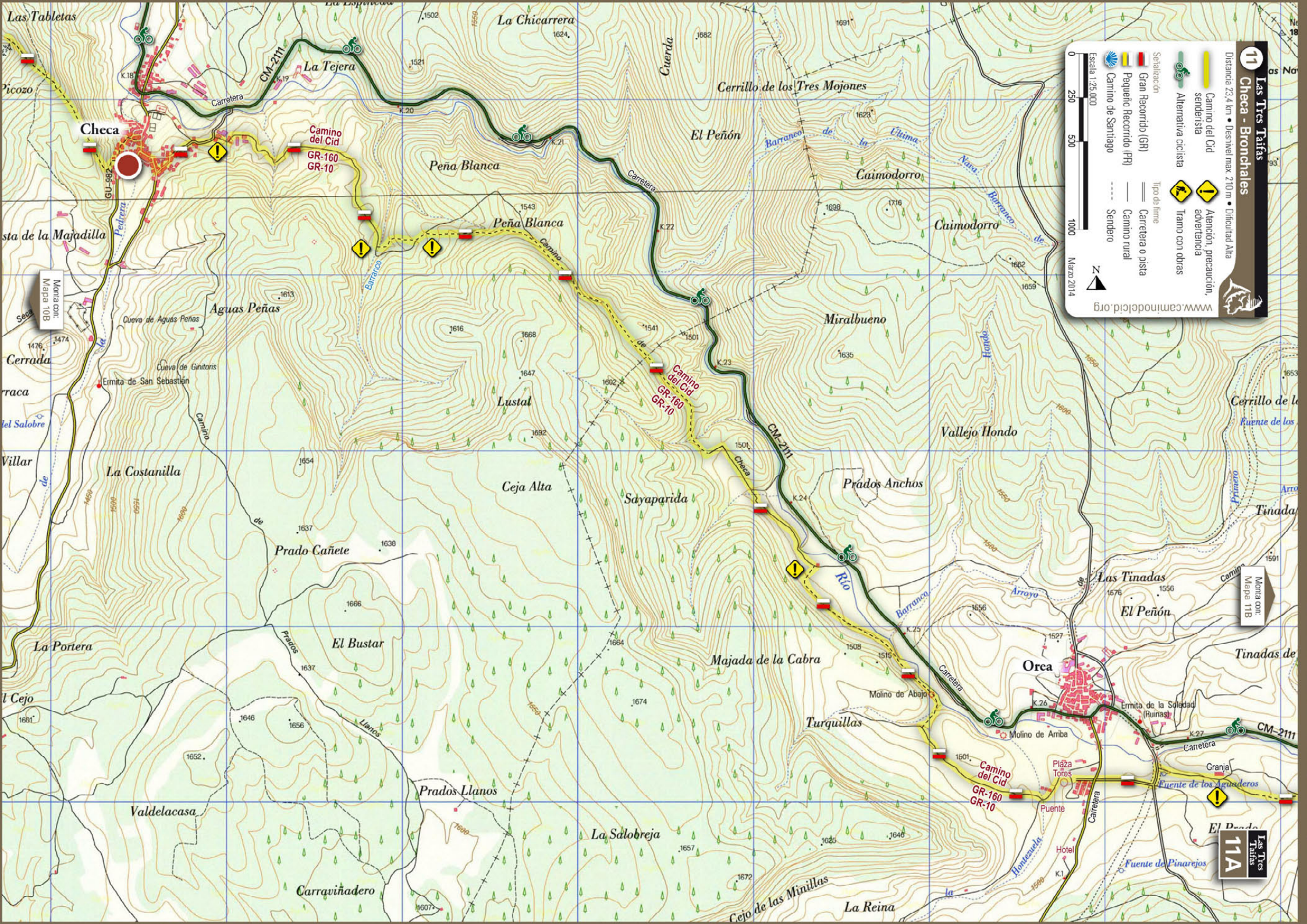
www.camindelcid.org



Monta con Mapa 10A

Monta con Mapa 11A

Camino del Cid
 GR-160
 GR-10



11 Las Tres Taifas
Checa - Bronchiales

Distancia 23,4 km • Desnivel max. 210 m • Dificultad Alta

- Camino del Cid senderista
- Alternativa ciclista
- Atención, precaución, advertencias
- Tramo con obras

- Señalización
- Gran Recorrido (GR)
 - Pequeño Recorrido (PR)
 - Camino de Santiago
- Tipo de firme
- Carretera o pista
 - Camino rural
 - Sendero

Escala 1:25.000

0 250 500 1000

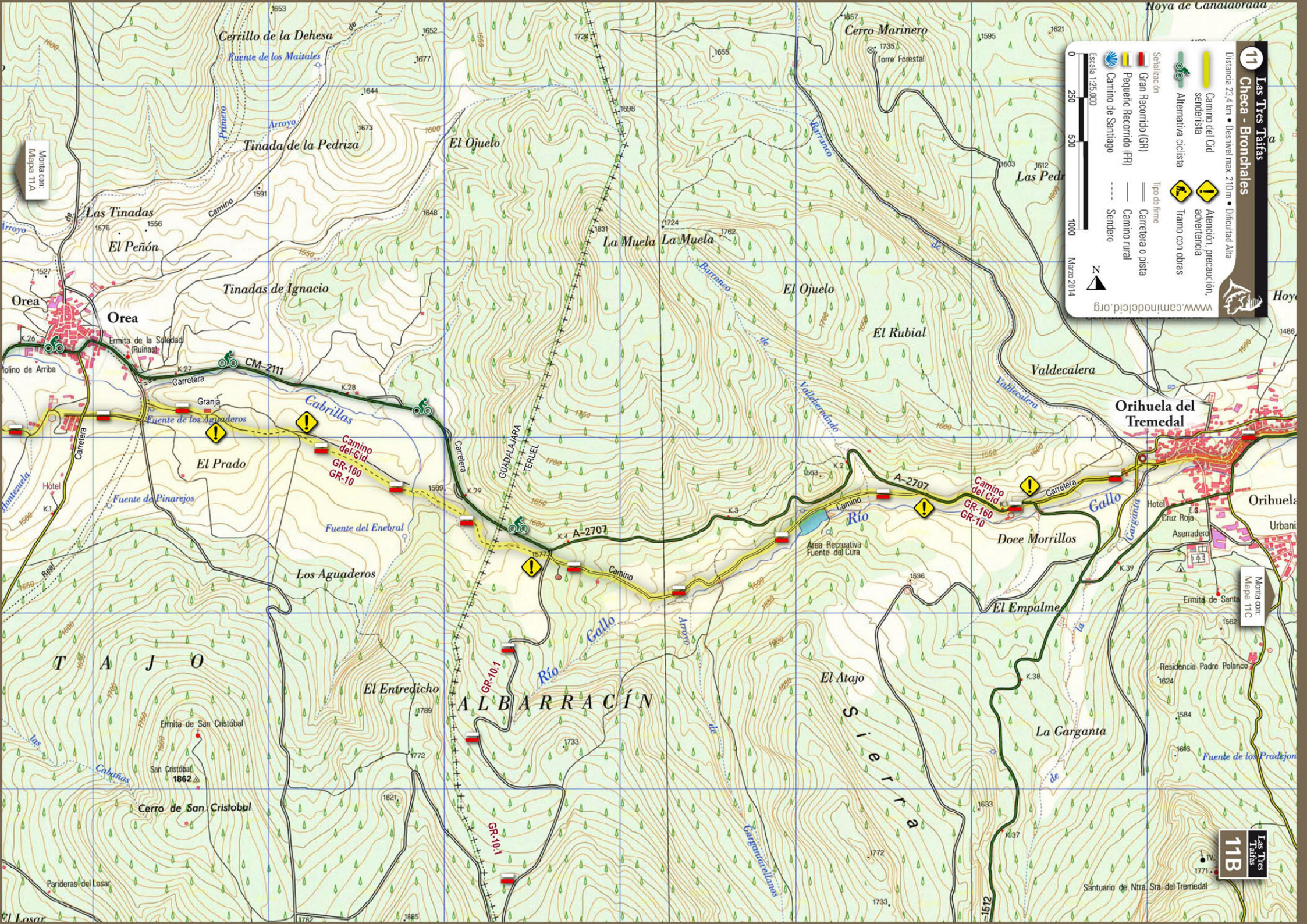
Marzo 2014

N

www.camindondelcid.org

Moña con: Mapa 10B

Las Tres Taifas
11A



Monta con:
Mapa 11A

11 Las Tres Taifas
Checa - Bronchiales

Distancia 23,4 km • Desnivel max. 210 m • Dificultad Alta

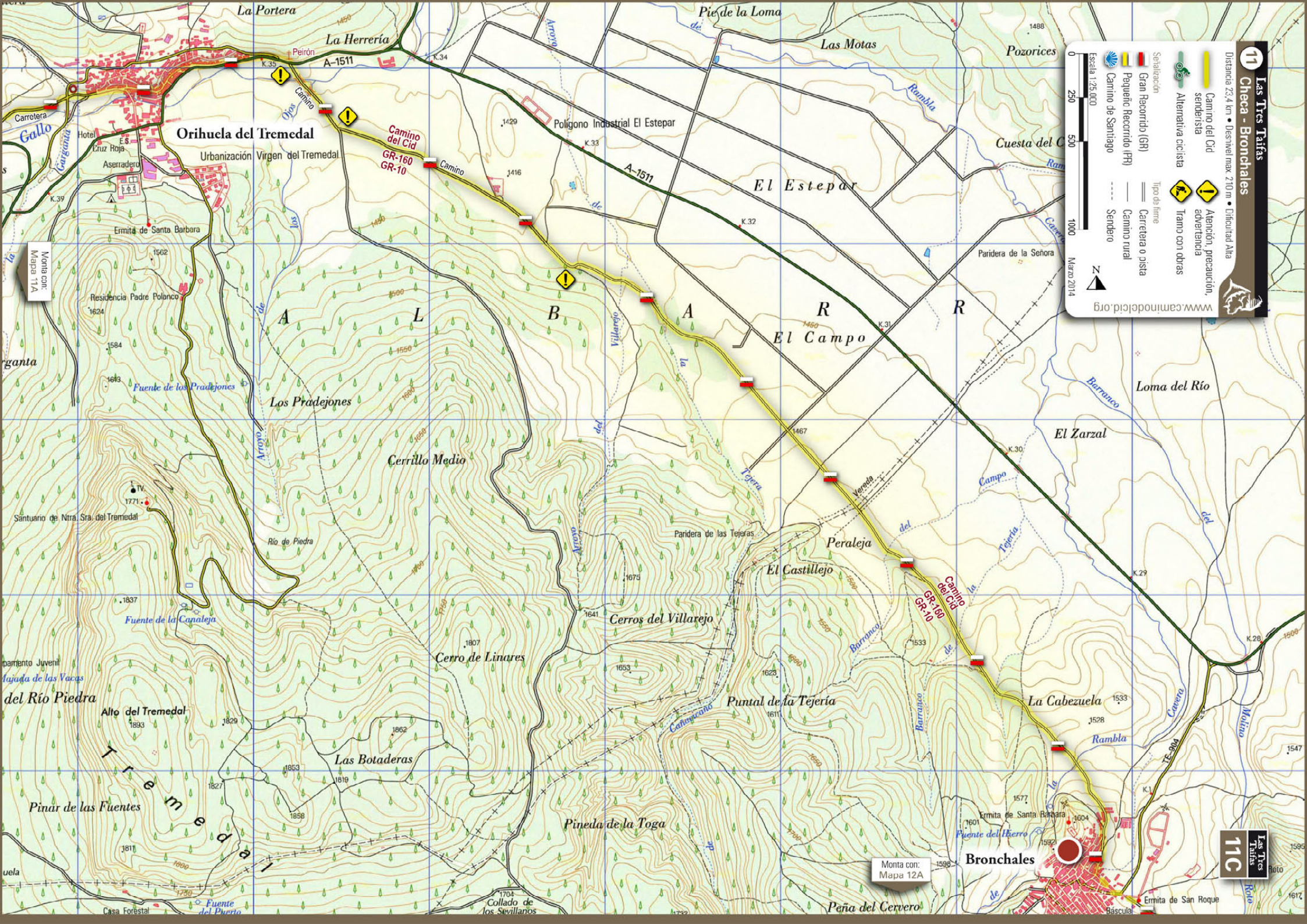
Camino del Cid senderista
 Alternativa ciclista
 Gran Recorrido (GR)
 Pequeño Recorrido (PR)
 Camino de Santiago
 Atención, precaución, advertencias
 Tramo con obras
 Tipo de firme
 Carretera o pista
 Camino rural
 Sendero

Escala 1:25.000
 0 250 500 1000
 Marzo 2014
 N
 www.caminoalcid.org

Monta con:
Mapa 11C

11B Las Tres Taifas

Santuario de Ntra. Sra. del Tremedal



11 Las Tres Taifas
Checa - Bronchales

Distancia 23,4 km • Desnivel max 210 m • Dificultad Alta

- Camino del Cid senderista
- Alternativa ciclista
- Gran Recorrido (GR)
- Pequeño Recorrido (PR)
- Camino de Santiago
- Atención, precaución, adelantancia
- Tramo con obras
- Tipo de firme
- Carretera o pista
- Camino rural
- Sendero

Escala 1:25.000
0 250 500 1000
Marzo 2014

www.camindocid.org



Orihuela del Tremedal

El Estepar

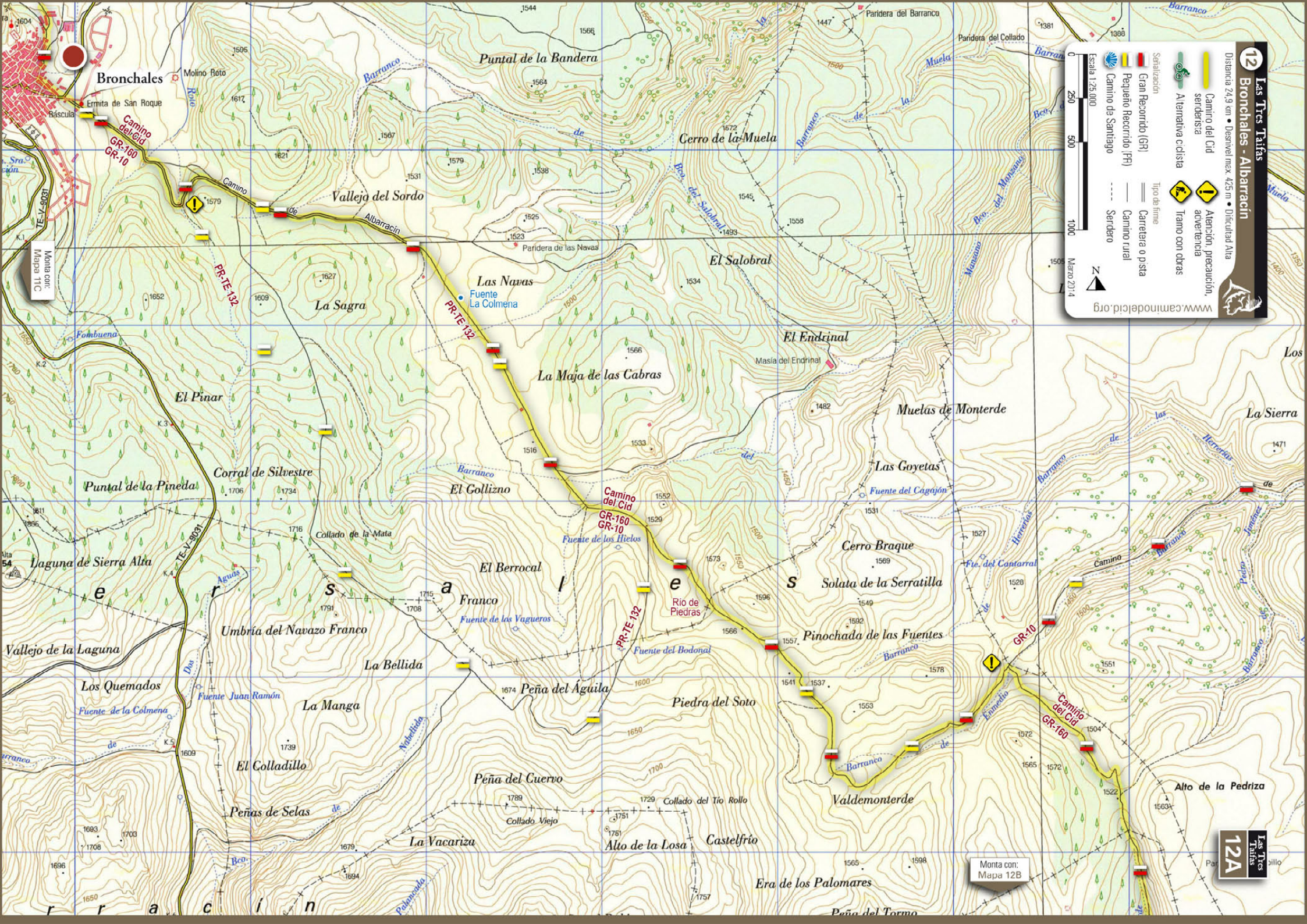
El Campo

Bronchales

Monta con:
Mapa 11A

Monta con:
Mapa 12A

11C Las Tres Taifas



12 Las Tres Taifas - Albarracín

Distancia 24,9 km • Desnivel max 425 m • Dificultad Alta

- Camino del Cid senderista
- Alternativa ciclista
- Gran Recorrido (GR)
- Pequeño Recorrido (PR)
- Camino de Santiago
- Atención, precaución, advertencia
- Tramo con obras
- Tipo de firme
- Carretera o pista
- Camino rural
- Sendero

Escala 1:25.000
 0 250 500 1000
 Marzo 2014
 N

www.camindelcid.org

12A Las Tres Taifas

Monta con:
Mapa 12B

Monta con:
Mapa 12A

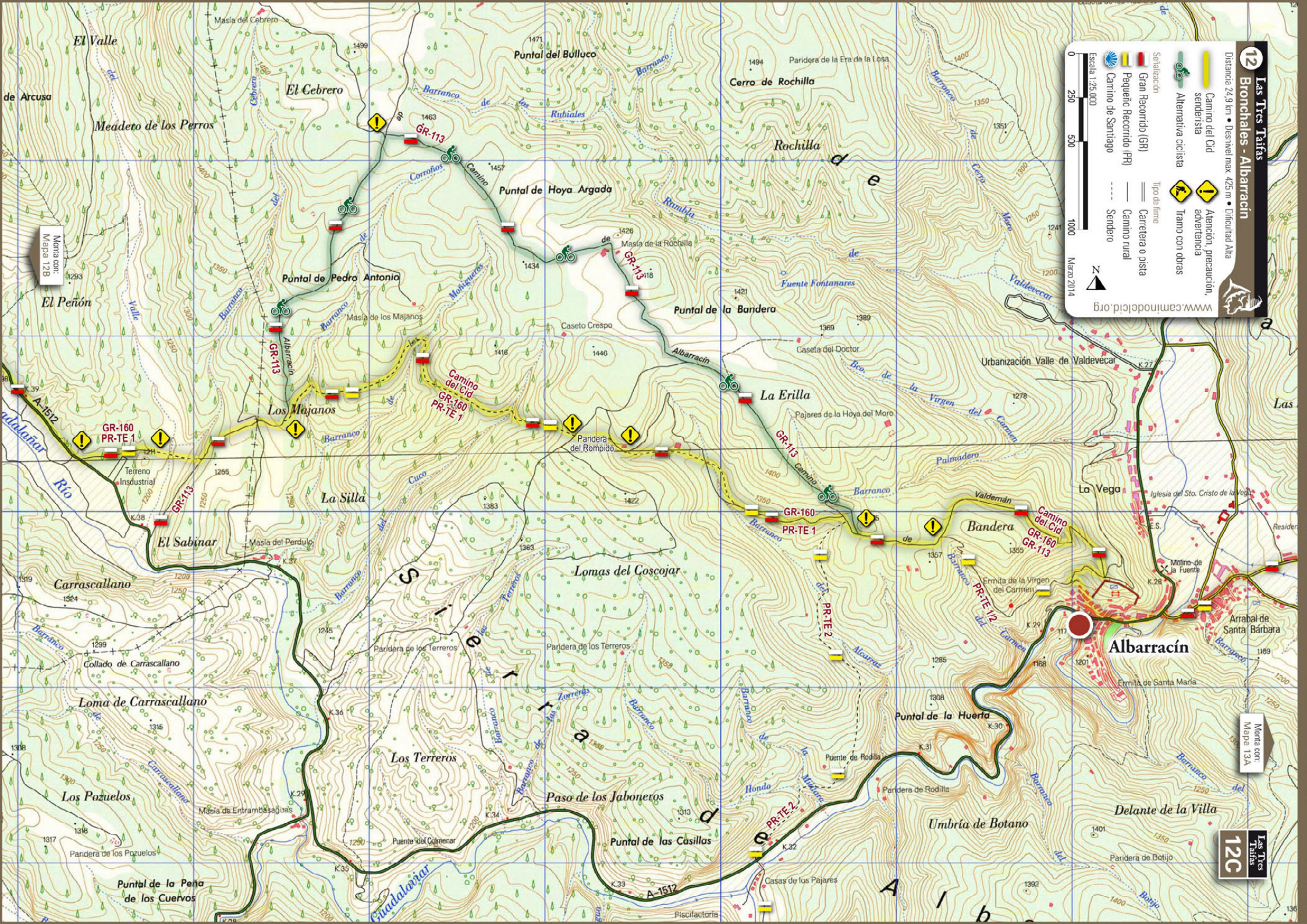


12 Las Tres Taifas
Bronchales - Albaracín
 Distancia 24,9 km • Desnivel max. 425 m • Dificultad Alta

Camino del Cid senderista	Atención, precaución, advertencia
Alternativa ciclista	Tramo con obras
Gran Recorrido (GR)	Carretera o pista
Pequeño Recorrido (PR)	Camino rural
Camino de Santiago	Sendero

Señalización
 Escala 1:25.000
 0 250 500 1000
 Marzo 2014
www.caminoelcid.org

Monta con:
Mapa 12C



12 Las Tres Taifas
Bronchales - Albarracín

Distancia 24,9 km • Desnivel max. 425 m • Dificultad Alta

- Camino del Cid senderista
- Alternativa ciclista
- Atención, precaución, advertencia
- Tramo con obras
- Señalización
- Gran Recorrido (GR)
- Pequeño Recorrido (PR)
- Camino de Santiago
- Tipo de firme
- Carretera o pista
- Camino rural
- Sendero

Escala 1:25.000
0 250 500 1000
Marzo 2014

www.caminoelcid.org

Monta con:
Mapa 13A

12C Las Tres Taifas

13 Las Tres Taifas Albarracín - Cella

Distancia 20,4 km • Desnivel max. 295 m • Dificultad Media

- Camino del Cid senderista
- Alternativa ciclista
- Atención, precaución, advertencia
- Tramo con obras

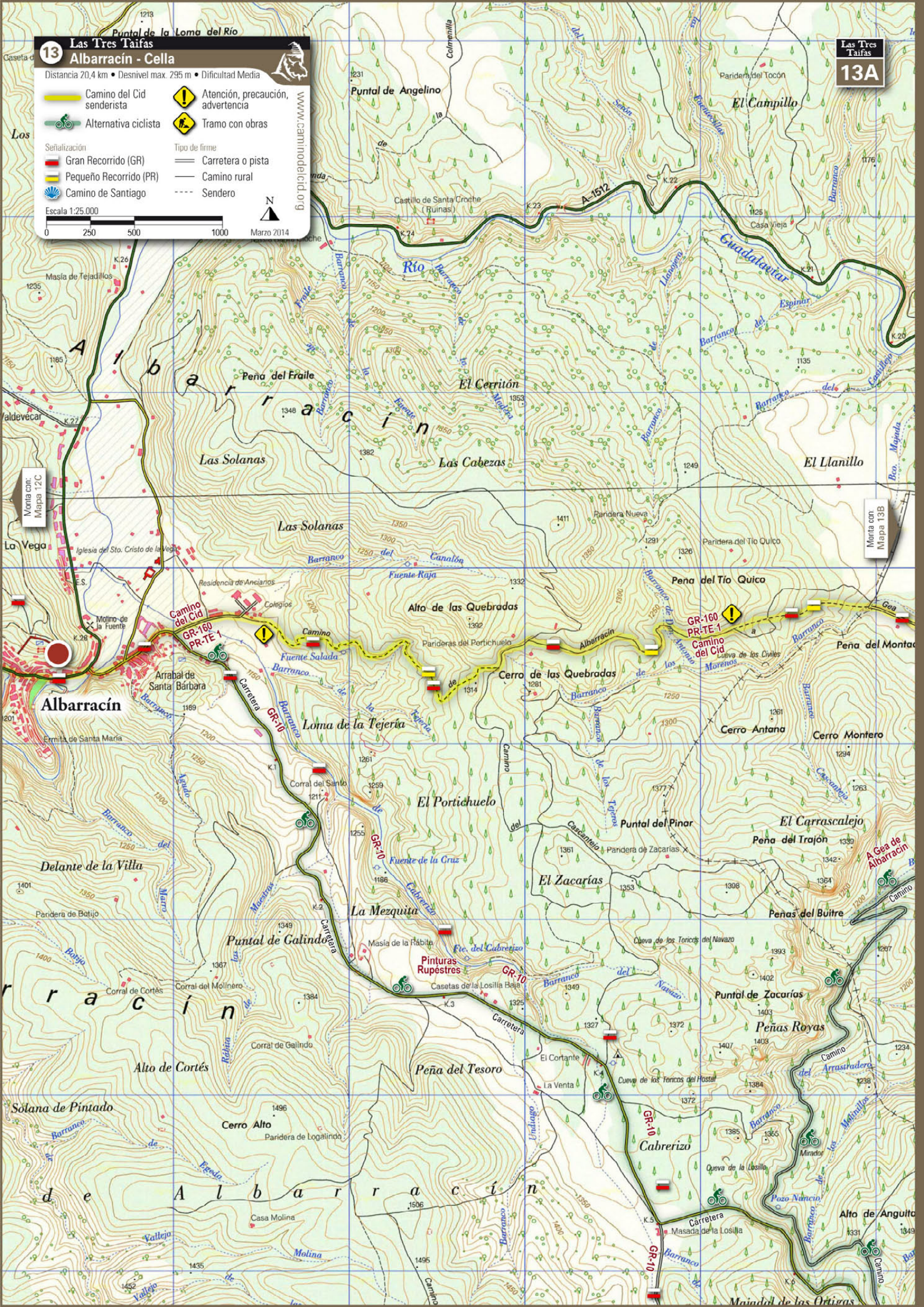
- Señalización
- Gran Recorrido (GR)
 - Pequeño Recorrido (PR)
 - Camino de Santiago
- Tipo de firme
- Carretera o pista
 - Camino rural
 - Sendero

Escala 1:25.000

0 250 500 1000

Marzo 2014

www.caminoelcid.org



13 Las Tres Taifas Albarracín - Cella

Distancia 20,4 km • Desnivel max. 295 m • Dificultad Media

Camino del Cid senderista

Atención, precaución, advertencia

Alternativa ciclista

Tramo con obras

Señalización

Gran Recorrido (GR)

Tipo de firme

Pequeño Recorrido (PR)

Carretera o pista

Camino de Santiago

Camino rural

Sendero

Escala 1:25.000

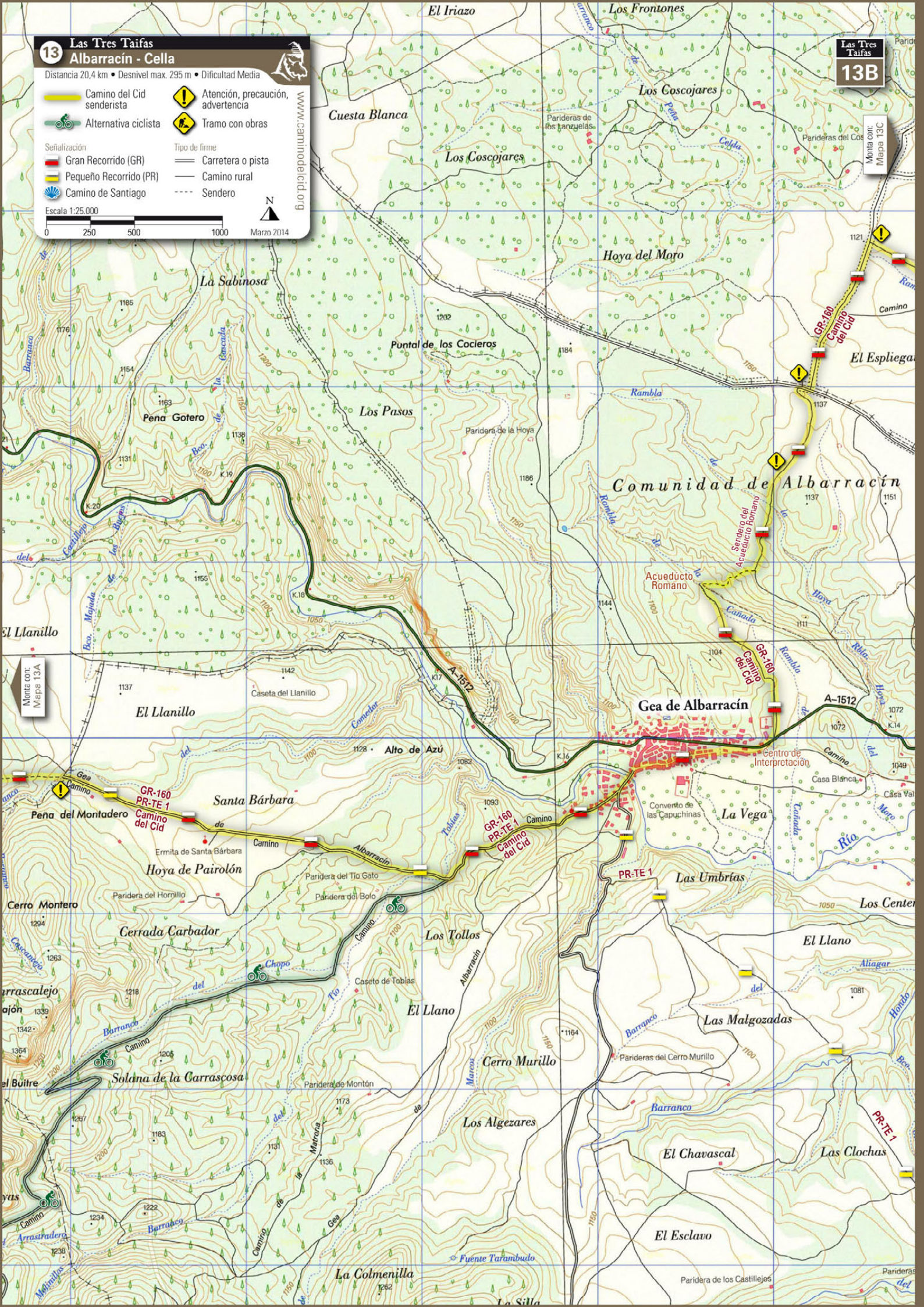


Marzo 2014

www.caminoelcid.org

Las Tres Taifas
13B

Monte con:
Mapa 13C



13 Las Tres Taifas Albarracín - Cella

Distancia 20,4 km • Desnivel max. 295 m • Dificultad Media

- Camino del Cid senderista
- Alternativa ciclista

- Atención, precaución, advertencia
- Tramo con obras

- Señalización
- Gran Recorrido (GR)
 - Pequeño Recorrido (PR)
 - Camino de Santiago

- Tipo de firme
- Carretera o pista
 - Caminu rural
 - Sendero

Escala 1:25.000

Marzo 2014

Las Tres Taifas
13C

La Conquista de Valencia
Monta con Mapa 01A

