



Ruta El Anillo de Gallocanta

CAMINO DEL CID



Septiembre 2019

Topoguía senderista del Camino del Cid

www.caminodelcid.org



El Anillo de Gallocanta

Daroca - Gallocanta - Daroca (49,2 km)

El campamento de Allucant

Este pequeño pero intenso anillo comienza en Daroca. Sabemos que el Cid histórico acampó durante varios días en esta ciudad en 1090, y que allí firmó un acuerdo con el conde catalán Berenguer Ramón II, a quien había derrotado poco antes en el Maestrazgo. El Cantar de mio Cid, a su vez, también se refiere a Daroca y afirma, con poco fundamento histórico, que la ciudad tributaba al Campeador, quien había sojuzgado con sus hombres toda la zona. Para imponer su ley, el Cid, siempre según el Cantar, estableció varios campamentos desde los que lanzaba sus algaras. Uno de ellos, el más conocido, lo situó en el Poyo del Cid (Teruel). El otro, en Allucant. No se sabe con exactitud donde se encuentra este lugar, aunque algunos estudiosos opinan que se trata de Gallocanta, población que era conocida como Allucant en el siglo XIII. Esta posibilidad nos abre las puertas a una ruta circular muy atractiva y de gran valor histórico y ecológico, ideal para un fin de semana.

¿Qué vas a encontrar?

La Naturaleza es la gran protagonista de esta ruta que sale de Daroca, atraviesa la bonita Sierra de Santa Cruz por caminos rurales de buen firme y llega a Gallocanta. Daroca es una ciudad monumental fundada por árabes yemeníes en el siglo VIII. Posee un rico y variado patrimonio artístico tan extenso como su historia. Para conocer sus secretos lo mejor es callejear y perderse por sus pasadizos, patios y rincones. El pasado islámico también se deja notar en su gastronomía, y especialmente en su repostería, donde sobresalen las trenzas mudéjares o las almojábanas.

La laguna de Gallocanta es un impresionante sistema lagunar jalonado de pequeños pueblecitos. Es una de las lagunas saladas más extensas de Europa Occidental y posee una gran diversidad biológica. Este ecosistema acoge cada invierno a miles de grullas y otras aves migratorias que se detienen aquí en sus viajes entre el norte de Europa y África. Se trata de un espectáculo natural de primer orden que, junto al buen número de aves acuáticas, esteparias y rapaces que alberga (más de doscientas especies), convierten a Gallocanta en uno de los paraísos ornitológicos de Europa.

Los asentamientos humanos documentados en la zona se remontan a unos 4.000 años. Las aguas de la laguna tienen concentraciones salinas superiores a las del mar, por lo que hubo desde la antigüedad explotaciones de sal y también mineras, de hierro, que requerían una gran cantidad de leña, lo que provocaría la deforestación del territorio y la irrupción de los cultivos y zonas de pasto. Se trata de una tierra rica protegida por sierras con dos pasos naturales importantes hacia el valle del Jiloca y Molina de Aragón. Las poblaciones, desde la antigüedad, estaban fuertemente defendidas; esto explica la densidad de castillos existentes: Santed, Gallocanta (apenas vestigios), Berruoco, Tornos... La mayor parte son de origen medieval pero se asientan sobre restos más antiguos.

El clima

El invierno es la época más cruda del año, con temperaturas bajas, frecuentes heladas al desaparecer el sol y posibilidad de nevadas. Sin embargo, es la época en la que se producen las paradas más espectaculares de aves migratorias, por lo que el reto senderista ofrece, a pesar de las dificultades climatológicas, una atractiva recompensa. En todo caso, la riqueza ambiental de este anillo hace recomendable su recorrido en cualquier otra época del año.

En la ficha de cada etapa encontrarás un cuadro climatológico por meses con temperaturas medias, horas de luz y pluviometría media. Los índices pluviométricos se interpretan de la siguiente manera:

- Tiempo seco (0-25 mm mensuales)
- Precipitaciones bajas (25-40 mm mensuales)
- Precipitaciones medias (40-60 mm mensuales)
- Precipitaciones Altas (> 60 mm mens.)

Señalización

La ruta de El Destierro está señalizada en todo su recorrido. Puedes ver el tipo de señales de cada tramo en las fichas y en los mapas. Algunas señales pueden desaparecer a lo largo del año, por lo que te recomendamos que lleves contigo esta guía y los tracks de ruta para tu GPS o teléfono móvil.



A través del siguiente código QR podrás acceder al apartado senderista de la Ruta del Anillo de Gallocanta de nuestra página web, y descargar toda la información que necesites: mapas, topoguías, tracks, listados de alojamientos, puntos de sellado, oficinas de turismo, etc.

Vista de la laguna desde la orilla Sur



	Marca de continuidad	Dirección incorrecta
Tramo GR (sendero)		
Tramo No GR (sendero)		
Tramo PR (sendero)		

El Consortio Camino del Cid es una entidad promovida y financiada por las siguientes Diputaciones provinciales:





Daroca – Gallocanta



Distancia: 22,7 km

Desnivel máximo: 440 m

Ascenso acumulado: 500 m

Descenso acumulado: 240 m

Tiempo estimado: 5h 30m

Dificultad: Media



DAROCA (1.978 hab.)



CAMINO DE LA VERACRUZ | GR-160

Partimos de Daroca; punto de inicio de la **etapa 4** del tramo de **Las Tres Taifas del Camino del Cid**. Los primeros 4,4 km los realizaremos siguiendo la señalización de esta etapa marcada como GR-160. Saldremos de **Daroca** por la *Avenida Madrid* que se transforma en la carretera A-211. Cruzamos el *río Jiloca* por un puente y obviamos un desvío a la derecha (carretera) para en breve llegar junto a los edificios de la *antigua estación*. Desde allí giramos a la izquierda abandonando la carretera por un camino que discurre por la *vega del Jiloca*. Estaremos atentos a los desvíos del camino, manteniéndonos siempre por el camino principal. Llegamos a un cruce de caminos donde se abandona el Camino del Cid (GR-160) y una flecha triple nos indica el itinerario a seguir. Avanzamos por un camino asfaltado dejando a nuestra derecha el *barranco de Valdehorna*. Tras un suave ascenso llegamos a **Valdehorna**. A sus puertas, en la parte baja de la población está el *peirón de San Juan Bautista*.

VALDEHORNA (30 hab.)



Atravesamos **Valdehorna** hasta la calle *Camino de San Martín*, donde se encuentra el centro social polivalente. Continuamos por un camino rural en ligero ascenso. Un ramal se incorpora por la izquierda. Llegamos a un tramo asfaltado que da acceso al cementerio. Un nuevo peirón, el de *San Roque*, nos indica que estamos ya en las inmediaciones de **Val de San Martín**.

VAL DE SAN MARTÍN (64 hab.)



Recorreremos **Val de San Martín** por la *calle Baja*, para salir a un camino junto a una fuente en dirección a la sierra. Avanzamos en paralelo al barranco hasta un cruce en el que nos desviamos por una pronunciada curva a la izquierda que marca el inicio del ascenso. En este punto abandonamos el PR-Z 20, que discurre por un sendero de montaña, y más tarde retomaremos. La pista asciende con buen firme entre carrascas hasta llegar a un cruce, continuando por la derecha. Pronto vemos una flecha donde se indica el punto de conexión con la **alternativa ciclista señalizada**. Alcanzamos el punto más alto de la etapa. Ahí debemos dejar atrás un desvío a mano derecha y continuar unos pocos metros más adelante para iniciar el descenso por un desvío a la derecha. Llegamos a un cruce junto a una construcción y seguimos recto hasta terminar en un nuevo camino por el que continuamos a la izquierda. Tras atravesar un barranco, debemos realizar un giro brusco a la derecha en un cruce. Nos aproximamos lentamente a la carretera y en breve se aprecia la silueta del *castillo de Santed*. Cruzamos la carretera y recorremos unos metros en paralelo hasta alcanzar la carretera de entrada a **Santed**.

SANTED (61 hab.)



Atravesamos **Santed** por la *calle Lucas Traid*, que recorre toda la población, y salimos junto al peirón de San Pedro, recientemente restaurado. Nos encontramos con el PR-Z 19, que no abandonamos hasta **Gallocanta**. Seguimos por el camino asfaltado hasta alcanzar la carretera A-211. Cruzamos la carretera y avanzamos unos metros por un tramo asfaltado (antigua carretera) hasta llegar al inicio de un camino a mano derecha. Pronto, nos desviamos a la izquierda e iniciamos un corto ascenso hasta las inmediaciones de un campo de tiro. El camino continúa entre carrascas hasta transformarse en un sendero bien definido. Tomamos de nuevo un camino, manteniéndonos siempre la dirección Sur cuando encontramos varios cruces. El *peirón de Santa Bárbara* a las afueras de **Gallocanta** nos da la bienvenida.

GALLOCANTA (154 hab.)



Vega agrícola del Jiloca



Conjunto monumental, castillo, restos de murallas, iglesias románicas y mudéjares, palacios y arquitectura popular...



Caminos asfaltados o con buen firme



Campos de frutales



Iglesia mudéjar



Caminos rurales de buen firme



Sierra y cultivos de cereal



Iglesia mudéjar



Caminos rurales de buen firme



En este tramo se enlaza con la alternativa ciclista que viene de Castejón de Tornos por una pista de buen firme



Sierra y cultivos de cereal




Castillo y ermita del Pilar



Caminos rurales y tramo breve de sendero



Castillo de Santed



El salvoconducto

El Salvoconducto es la credencial donde los viajeros estampan los sellos de las poblaciones por las que pasan. Si lo presentas en cualquiera de los alojamientos que aparecen en esta lista podrás obtener descuentos mínimos de un 10% en su servicio principal.



Es gratuito y se emite en las Oficinas de Turismo o en nuestras oficinas. En la sección siguiente encontrarás el listado de puntos de emisión (en color rojo) y sellado del salvoconducto actualizado a septiembre de 2019.

BERRUECO

AYUNTAMIENTO C/ MAYOR, 8. HORARIO: MI: 12 A 14H. 976803032

DAROCA

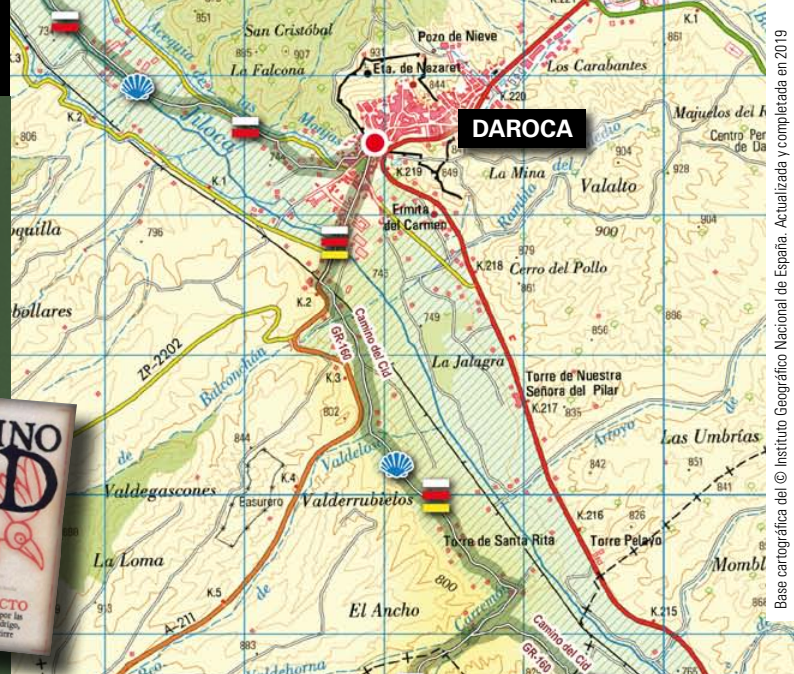

• OFICINA DE TURISMO MUNICIPAL Y COMARCAL C/ MAYOR 44 976 800 129
 POSADA DEL ALMUDÍ C/ GRAJERA, 7 976800606
 HA MELIAH HOTEL-APARTAMENTOS C/ MAYOR, 76 976800194 / 691483947
 H CIENBALCONES C/ MAYOR, 88 976545071

GALLOCANTA

• OFICINA DE TURISMO CTRA. GALLOCANTA - BERRUECO S/N. 976803069
 ALBERGUE ALLUCANT C/ SAN VICENTE, S/N. 976803137

VILLANUEVA DE JILOCA

AYUNTAMIENTO P.L. MARQUÉS DE MONTEMUZO, 1 976800701 / 693005813
 CLUB SOCIAL C/ MARQUÉS DE MONTEMUZO, 2



El Anillo de Galloganta

Daroca - Galloganta - Daroca

- Camino senderista
 - Tramo Btt
 - Tramo senderista no ciclable
 - Advertencia: Ciclabilidad reducida
- Señalización
- Gran Recorrido (GR)
 - Pequeño Recorrido (PR)
 - Camino de Santiago
 - Tramo Btt

- Tipo de firme
- Carretera o pista
 - Camino rural
 - Sendero
- Escala 1:50.000
- 05 00 1000 2000

www.camino.cid.org



Distancia: 26,5 km

Desnivel máximo: 380 m

Ascenso acumulado: 315 m

Descenso acumulado: 550 m

Tiempo estimado: 6h 40m

Dificultad: Media

MIDE



4,2 km



3,7 km



10,8 km

**GALLOCANTA** (154 hab.)

Recorremos Gallocanta por la *calle Mayor* para salir de la población por la *calle Arrabal* en dirección al cementerio. Nos desviaremos a la derecha por un camino agrícola en sentido Este, que discurre sin dificultad entre cultivos y pequeñas manchas de arbolado. Encontramos varios cruces importantes pero seguimos atentos sin desviar nuestro rumbo. El camino continúa por el carrascal y hace un giro a la derecha. Avanzamos al pie del *cerro Mediano* entre los cultivos y el monte. Llegamos al *barranco de Trascastillo*. La población de Berrueco queda oculta por el cerro que remata su castillo, pero las ruinas de viejas construcciones delatan su cercanía, accediendo finalmente por la *calle Mayor*.

BERRUECO (33 hab.)

Atravesamos **Berrueco** por la *calle Mayor* para salir por el este de la población. Una flecha a mano izquierda indica la salida por el camino de **Castejón de Tornos**, junto con el sendero PR-TE 15. El itinerario discurre por una estrecha *val* cultivada entre dos cerros. Llegamos a un cruce donde nos desviamos a nuestra derecha y cruzamos al otro lado de la *val*. Tras una leve subida, el trazado se desdibuja en un campo yermo, justo en el límite provincial. Continuamos unos metros hasta llegar a una flecha que nos dirige a la izquierda por un camino en descenso. Llegamos a un pequeño reguero que en época de lluvias puede acarrear problemas. Junto a un cruce encontramos una curiosa fuente. Continuamos sin problemas hasta la carretera, ya en la entrada de **Castejón de Tornos**.

CASTEJÓN DE TORNOS (62 hab.)

Salimos de **Castejón de Tornos** y nos dirigimos al inicio de la *calle del Horno* junto a la carretera. Una flecha direccional en las proximidades nos indica un camino al Norte junto a una nave agrícola. Continuamos obviando un desvío a nuestra derecha para llegar junto a un *peirón*. La ruta sigue recta y no ofrece dudas. Tras una curva en la que se han incorporado dos caminos por la derecha, una flecha indica que debemos abandonar el camino principal por un desvío a la derecha. En este punto comienza la *alternativa ciclista* señalizada que permite enlazar con el tramo entre **Val de San Martín** y **Santed** por buen firme, evitando el tramo de sendero por la sierra. El camino desciende poco a poco hasta llegar a una curva donde se desdibuja la huella, pero continúa por el límite de un gran campo en pendiente. Llegamos hasta una flecha que marca el inicio del tramo de sendero. Remontamos el *barranco del Val* hasta llegar a un punto en que se cruza para iniciar el ascenso por una ladera de pizarras. El sendero entra en un pequeño pinar, discurre junto al límite provincial e inicia un sinuoso descenso. Alcanzamos de nuevo un camino en dirección Noreste. Dejamos atrás las *casas de la Falcona* y obviamos un desvío a la izquierda. Continuamos dejando atrás el *barranco de la Falcona*, para incorporarnos a un nuevo camino, que de nuevo desemboca en otro mayor. El itinerario finaliza en el eje principal del Camino del Cid (tramo de **San Martín del Río** a **Báguena**), a tan sólo 600 metros de **San Martín del Río**.

SAN MARTÍN DEL RÍO (148 hab.)

Desde el pueblo podemos continuar de regreso a **Daroca** pasando por **Villanueva de Jiloca** siguiendo el Camino del Cid en dirección inversa o bien, continuar por éste en dirección **Báguena** remontando el *río Jiloca*.

Cultivos y encinares en el entorno de la laguna

Iglesia, ermita de San Pedro, Centro de Interpretación...

Caminos rurales de buen firme

Encinares y cultivos

Castillo

Caminos rurales

En época de lluvias el reguero baja con agua y puede dificultar el paso

Sierras de pizarras con manchas de pinar y laderas cultivadas

Iglesia y peirones

Caminos agrícolas y tramo de sendero de montaña

El tramo de sendero resulta muy complejo para los ciclistas para quienes se ha habilitado un tramo BTT señalizado

Panorámica de la cuenca de Gallocanta desde el castillo de Berrueco

