

Acompaña al Cid y a sus hombres por viejos territorios islámicos de frontera en el siglo XI. Siéntete como un caballero medieval y recrea sus fatigas y batallas a través de una España de interior rural con una diversidad natural y paisajística que no dejará de sorprenderte.

Las primeras conquistas y batallas

Desterrado por Alfonso VI, el Cid deja Castilla y entra de noche en los territorios de la taifa islámica de Toledo, que hoy corresponden a la provincia de Guadalajara. Evita **Atienza** (según el *Cantar*, una peña "muy fuerte"), y continúa hacia el valle del Henares, donde los desterrados toman una población fortificada: **Castejón de Henares** o tal vez **Jadraque**. Pasan por **Anguita** y prosiguen hacia el noroeste por el desolado páramo de Layna, hacia el valle del Jalón. Allí imponen la ley de la fuerza entre los locales y conquistan Alcocer, cerca de **Ateca**. En represalia, un ejército llegado de Valencia con 3.000 jinetes se enfrenta al Cid y a sus hombres. Estos vencen y persiguen a los generales derrotados hasta las puertas de **Terrer y Calatayud**. Este tramo recoge también parte de los itinerarios seguidos por Jimena, sus hijas y los hombres del Cid en sus viajes a Castilla y Valencia; su epicentro es la fortaleza fronteriza de **Medinaceli**.

¿Qué vas a encontrar?

Atienza y Medinaceli fueron importantes enclaves dentro de la Marca Media andalusí: **puestos muy militarizados encargados de la defensa de la frontera**. Entre los años 1085 y 1104 sucumbieron a la ofensiva leonesa y castellana. Inmersos en vastos espacios, poco poblados y frecuentados por ladrones y partidas armadas de muy diverso origen, continuaron siendo lugares peligrosos.

A principios del siglo XII **Medinaceli** era el eje que separaba los territorios castellanos de la taifa de Zaragoza, una brillante corte

islámica cuyos príncipes, patronos del Cid, mantuvieron su independencia hasta que fueron conquistados por los almorávides en 1110. En 1120 el rey aragonés Alfonso I el Batallador tomó Calatayud y la cuenca del Jalón. Sin embargo, este territorio no perdió su carácter fronterizo y fue escenario de conflictos entre los reinos de Aragón y de Castilla. Huellas de este pasado son los numerosos **castillos, amurallamientos y atalayas** que hallará el viajero: destacan los castillos de Atienza, Jadraque, Pelegrina, Sigüenza, Medinaceli, Montuenga de Soria, Monreal de Ariza y, especialmente, Calatayud: **uno de los más importantes conjuntos amurallados islámicos de España**. La ruta pasa por cuatro localidades declaradas **conjunto histórico y/o artístico**: Atienza, Sigüenza, Medinaceli y Calatayud, así como por pequeños pueblos de ambiente rural y tranquilo. Es en este tramo, en la vega zaragozana del Jalón, donde aparecen los primeros ejemplos del **mudéjar aragonés**, declarado Patrimonio de la Humanidad. El recorrido se caracteriza por su diversidad orográfica: comienza en la Serranía de Atienza, a 1.320 m de altitud, y finaliza en la vega del Jalón, en Calatayud, a 536 m. La ruta atraviesa los espacios naturales de las Parameras de Maranchón y de Layna y los sabinars y riberas del Jalón. Si vas con tiempo y fuerzas, y quieres ver el Barranco de Río Dulce, a la salida de Sigüenza (a 1,5 km) puedes desviarte a Pelegrina (menos de 10 km entre ida y vuelta), donde obtendrás una panorámica de este impresionante cañón calizo donde el naturalista Félix Rodríguez de La Fuente hizo muchas grabaciones.

▼ Pelegrina con su castillo dominando el valle del río Dulce

El Consorcio Camino del Cid es una entidad promovida y financiada por las siguientes Diputaciones provinciales:



FICHA



Distancia 252 km



Tiempo estimado 4 días



Ascenso acumulado 2.345 m



Descenso acumulado 3.030 m



Dificultad física Baja



Dificultad técnica Baja

Apuntes cicloturistas

La ruta está mayoritariamente formada por carreteras secundarias. Dos puntos requieren la atención del cicloturista: a) entre Alcolea del Pinar y Luzón hay varios tramos de Nacional 231, 11 km con buen arcén y poco conflictivos; b) en los tramos Montuenga de Soria - Santa María de Huerta (2,4 km) y Ariza - Alhama (11 km) actualmente no hay otra vía asfaltada que la Autovía A2, con tráfico muy alto. Aunque no existe prohibición para circular por este tramo de autovía y el arcén es ancho, os aconsejamos seguir la ruta BTT o utilizar las vías de servicio que corren paralelas a la autovía: a pesar de no estar asfaltadas, cuentan con firme correcto.

Estado y tráfico de las carreteras

Aquí encontrarás info sobre el arcén, estado del firme, carriles y tráfico de cada carretera. El estado de los arcenes y del firme varían con las obras de mantenimiento, por lo que puede haber cambios (favorables) no recogidos aquí. Las indicaciones al tráfico son subjetivas, basadas en nuestra

experiencia en ruta, y pueden variar dependiendo de la época del año o de los días de la semana (ej. en fin de semana y puentes).

Climatología

Clima mediterráneo continentalizado, caracterizado por inviernos duros y fríos, con veranos secos y cálidos. La diferencia de altitudes (desde los 1.320 m en la Serranía de Atienza a 580 m en Ateca) marca la climatología de cada tramo, dulcificando el rigor del invierno en las zonas bajas y aumentando las precipitaciones en las altas (desde los cerca de 700 mm anuales medidos en Atienza a los 370 mm de Calatayud). La presencia de heladas es frecuente en invierno, no así las nevadas, con un carácter ocasional.



| | E | F | M | A | M | J _N | J _L | A | S | O | N | D |
|---------------------------|----------|----------|----------|----------|----------|----------------|----------------|-----------|----------|----------|----------|----------|
| Temperatura media Max/Min | 7° / -2° | 9° / -1° | 12° / 0° | 14° / 2° | 19° / 6° | 24° / 9° | 30° / 12° | 29° / 12° | 24° / 9° | 17° / 5° | 11° / 1° | 8° / -1° |
| Nº. Horas de luz/día | 09:31 | 10:37 | 11:55 | 13:20 | 14:30 | 15:08 | 14:51 | 13:50 | 12:29 | 11:08 | 09:53 | 09:14 |
| Pluviometría media | 40 | 40 | 33 | 60 | 70 | 47 | 22 | 25 | 37 | 46 | 54 | 54 |

Datos medios mensuales registrados en Medinaceli que pueden servir de referencia en el tramo alto de Tierras de Frontera

El Salvoconducto

El Salvoconducto es la credencial donde los viajeros estampan los sellos de las poblaciones por las que pasan. Si lo presentas en cualquiera de los más de 200 alojamientos de la ruta que son punto de sellado podrás obtener descuentos mínimos de un 10%. Es gratuito y se consigue en las Oficinas de Turismo o en nuestra sede:




Consorcio Camino del Cid

C/ Madrid 24, 09002 Burgos

info@caminodelcid.org

Tel.: 947 256 240



GUADALAJARA

ANGUITA

AYUNTAMIENTO: Pl. Mayor, 1 - 949 304 417

BAR EL CANTÓN: C/ Ramón y Cajal, 6-12 - 949304615

BAR TELECLUB: C/ Carretera de Aguilar, 4 - 683424944

ATIENZA

■ OFICINA DE TURISMO: Calle Héctor Vázquez, 2 - 949399293

AYUNTAMIENTO: Plaza de España, 11 - 949399001

BAR HOGAR DEL JUBILADO: 630136798

HS EL MIRADOR: C/ Barruelo, s/n - 949399038/659643084

H CONVENTO SANTA ANA: C/ Berlanga, 4 - 949399000 / 677994483

HIENDELAENCINA

CR LA PERLA: C/ La Perla, 29 - 616206156

JADRAQUE

■ OFICINA DE TURISMO: Pl. de Jovellanos, s/n - 949890168

AYUNTAMIENTO: Pl. de España, 2 - 949890000

LA TOBA

BAR AYUNTAMIENTO: Pl. de la Concordia, 1 - 949892515

CR LA MANSIÓN DE LA TOBA: C/ Oscura, 13 - 625177364

LUZÓN

BAR AYUNTAMIENTO: Pl. Dr. Layna Serrano, 1 - 949839602

MARANCHÓN

AYUNTAMIENTO: Pl. España, 1 - 949839712

CR LA AMISTAD: C/ Subida a la Iglesia, 4 - 918730181 / 696924527

CR EL RINCÓN DE LA FUENTE VIEJA: Pl. Juan Antonio B., 9 -

619414327 / 606318727

MATILLAS

AYUNTAMIENTO: Pl. Mayor, s/n - 949305078 / 608019938

HS RIJUJAMA: Barrio de la Estación, 3 - 949305102

MEDRANDA

AYUNTAMIENTO: Pl. España, 1 - 949892640

ROBLEDO DE CORPES

AYUNTAMIENTO: Pl. Mayor, 4 - 639063199

BAR: Pl. Mayor, 4 - 696016572

SIGÜENZA

■ OFICINA DE TURISMO: C/ Serrano Sanz, 9 - 949347007

H LABERINTO: Pº de la Alameda, 1 - 949391165

LA TRAVESAÑA: C/ Torrecilla, 22 - 608111625

HSPUERTA MEDINA: C/ Serrano Sanz, 9 - 949391565

HOSPEDERÍA PORTA COELI: C/ Mayor, 50 - 949391875

ALBERGUE HOSTEL SIGÜENZA: C/ Mayor, 45 - 949393292/609378111

SORIA

ARCOS DE JALÓN

AYUNTAMIENTO: Avda. Constitución s/n - 975320007

HS NUMANCIA: C/ Gerardo Diego, 4 - 975320079

LODARES

HS TORREMAR: Ctra. Madrid-Barcelona, km 154 - 975326037/690616107

MEDINACELI

■ OFIC. TURISMO: Campo de S. Nicolás s/n - 6975326347

CR LA ANTIGUA FONDA: Pl. de la Estación, 4 - 975326393

HS RAFA: Avda. Madrid, 32 - 975326453

HS NICOLÁS: Avda. Madrid, 46 - 660097308

SANTA MARÍA DE HUERTA

AYUNTAMIENTO: Barrio de la Estación, s/n - 975327006

MONASTERIO CISTERCIENSE: C/ San Bernardo, s/n - 975327002

BAR REMACHA: C/ San Bernardo - 975327101

CR MARQUÉS DE CARRALBO: C/ Marqués de Cerralbo, 33

975327222/680658388

ZARAGOZA

ALHAMA DE ARAGÓN

■ OFICINA DE TURISMO: Pl. Joaquín Costa, 4 - 976840136

AYUNTAMIENTO: Av. Aragón, 17 - 976840018

H TERMAS: C/ Constitución, 20 - 902930938

HR VILLAPACHITA: Av. Constitución, 26 - 976840152 / 620489645

H BALNEARIO ALHAMA DE ARAGÓN: C/ San Roque, 1-6 - 976879239

ARIZA

AYUNTAMIENTO: Pl. del Hostal, 18 - 976845095

H EL ARAL: Autovía A-2 Madrid Zaragoza km 197 - 976845736

H LA CADIERA: Autovía A-2 Madrid Zaragoza km 197 - 976845154

ATECA

■ OFICINA TURISMO: Pl. España, 5 - 976842005

HS RESTAURANTE EL BODEGÓN: C/ Goya, 32 - 676996640

H CASTILLO DE ATECA: C/ Castillo, 2 - 976842817/640653536

CALATAYUD

■ OFICINA TURISMO: Pl. España, 1 - 976886322

H POSADA ARCO DE SAN MIGUEL: C/ S. Miguel, 18 - 976887272

H MONASTERIO BENEDICTINO: Pl. San Benito, 1 - 976891500

H MARIVELLA: Autovía Madrid-Zaragoza, km 242 - 976881237

MONREAL DE ARIZA

AYUNTAMIENTO: C/ Mayor 7 - 976845380

TERRER

AYUNTAMIENTO: Pl. Bajo el Olmo, 1 - 976898002

CR BAJO LOS HUERTOS: C/ Estación, 24 - 649597287

LA POSADA DEL CID: Avda. constitución, 30 - 671507176

TORREHERMOSA

CENTRO SOCIAL: C/ La Fuente, 6 - 975327112 / 636469422

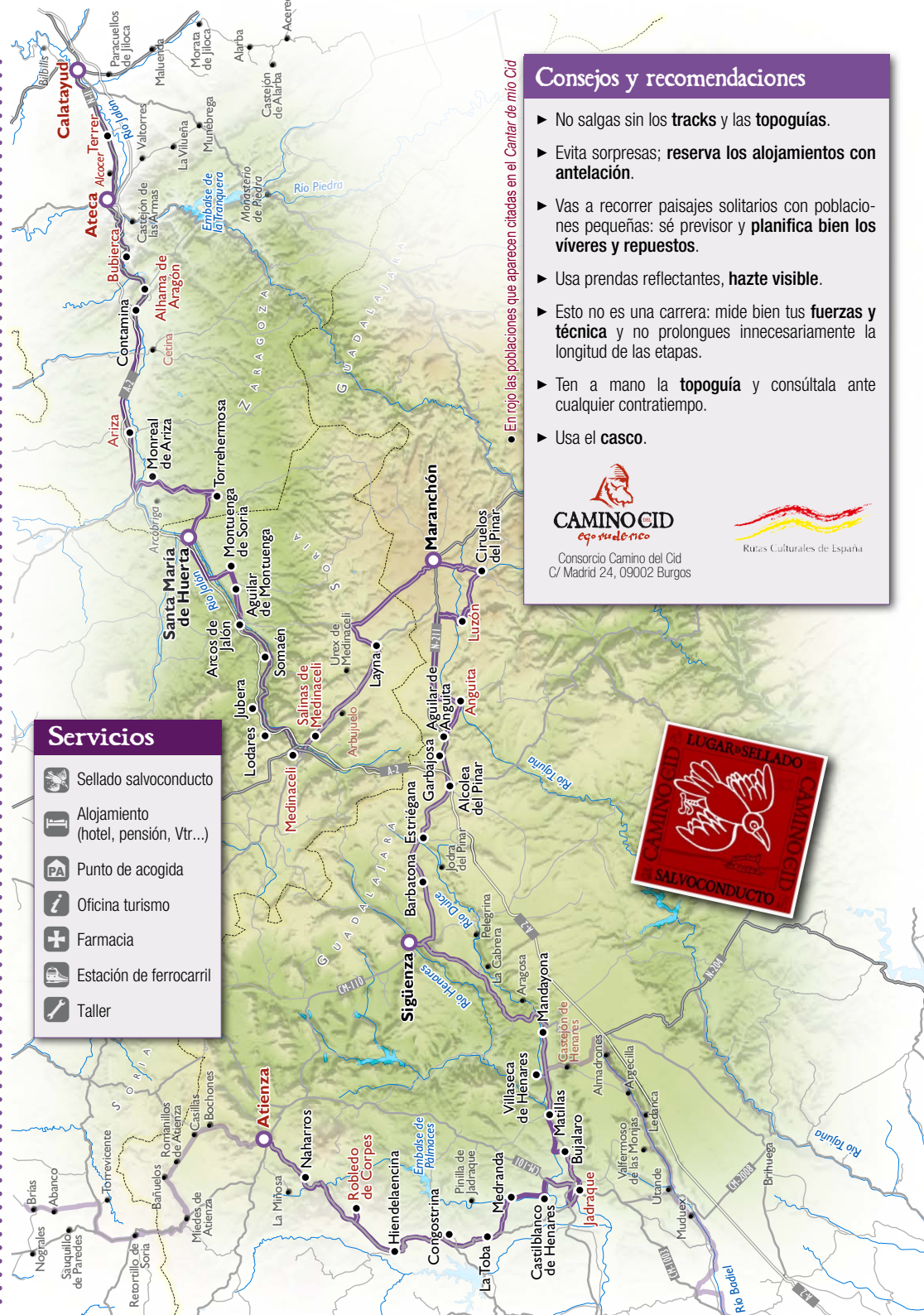
AYUNTAMIENTO: C/ La Fuente, 6 - 975327112 / 636469422

A través del siguiente código QR podrás acceder al apartado cicloturista de Tierras de Frontera de nuestra web, y descargar toda la información que necesites: mapas, topoguías, tracks, listados de alojamientos, puntos de sellado, oficinas de turismo, etc.



Etapas (252 km)

- ▶ Atienza - Sigüenza (82,5 km)
- ▶ Sigüenza - Maranchón (52,4 km)
- ▶ Maranchón - Santa María de Huerta (57,6 km)
- ▶ Santa María de Huerta - Calatayud (59,5 km)



Consejos y recomendaciones

- ▶ No salgas sin los **tracks** y las **topoguías**.
- ▶ Evita sorpresas; **reserva los alojamientos con antelación**.
- ▶ Vas a recorrer paisajes solitarios con poblaciones pequeñas: sé **previsor** y **planifica bien los viveres y repuestos**.
- ▶ Usa prendas reflectantes, **hazte visible**.
- ▶ Esto no es una carrera: mide bien tus **fuerzas y técnica** y no prolongues innecesariamente la longitud de las etapas.
- ▶ Ten a mano la **topoguía** y consúltala ante cualquier contratiempo.
- ▶ Usa el **casco**.

● En rojo las poblaciones que aparecen citadas en el **Cantar de mio Cid**

CAMINO CID
Caminos de España

Consortio Camino del Cid
C/ Madrid 24, 09002 Burgos

Servicios

- Sellado salvoconducto
- Alojamiento (hotel, pensión, Vtr...)
- Punto de acogida
- Oficina turismo
- Farmacia
- Estación de ferrocarril
- Taller





Tierras de Frontera ^{Etapa 1}

Guía cicloturista del Camino del Cid

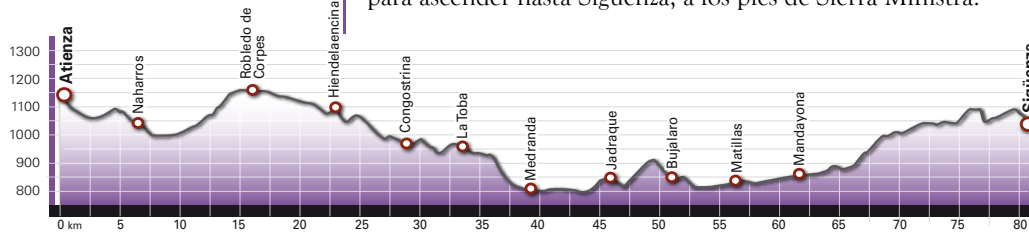
Atienza - Sigüenza

Septiembre 2019

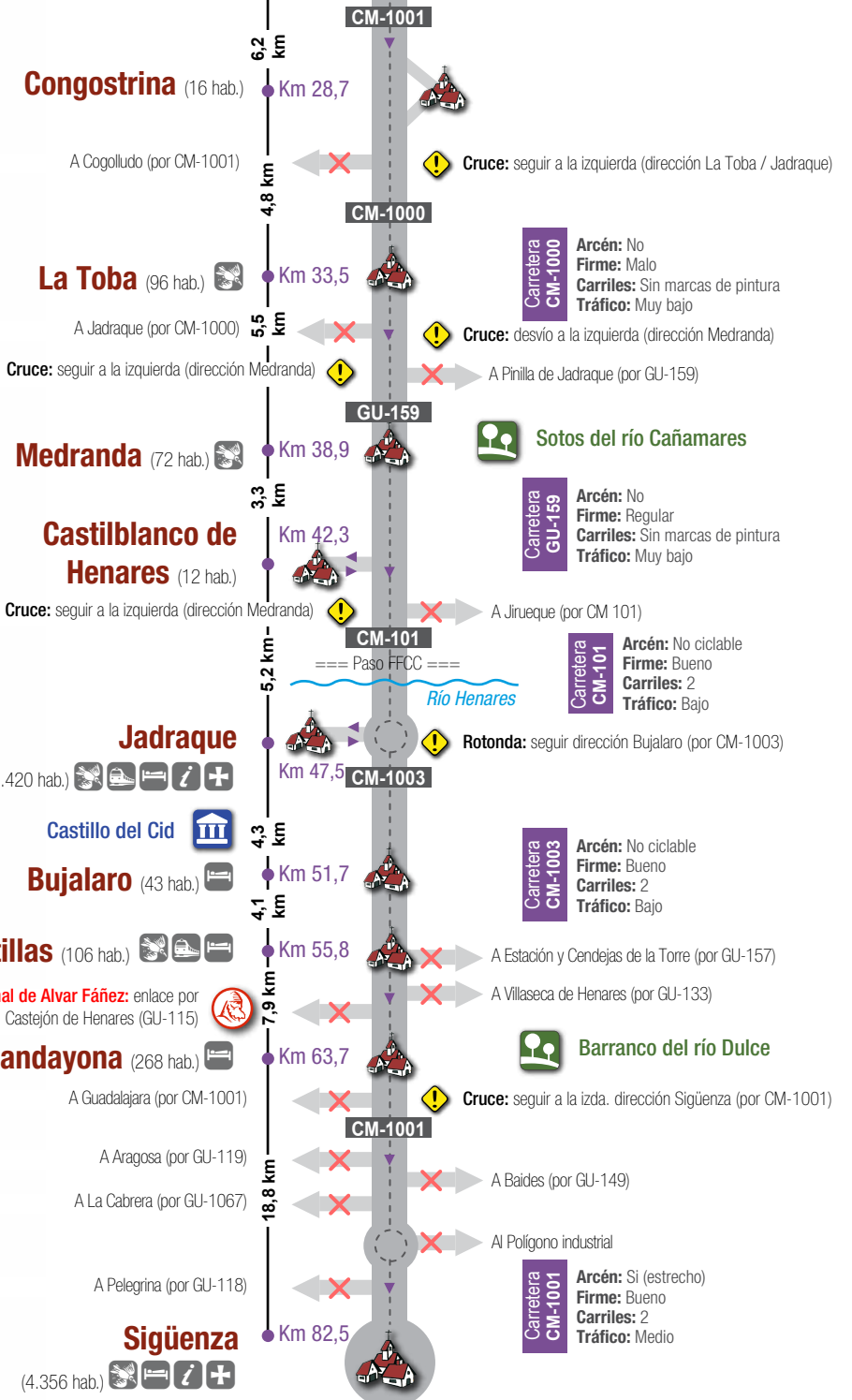
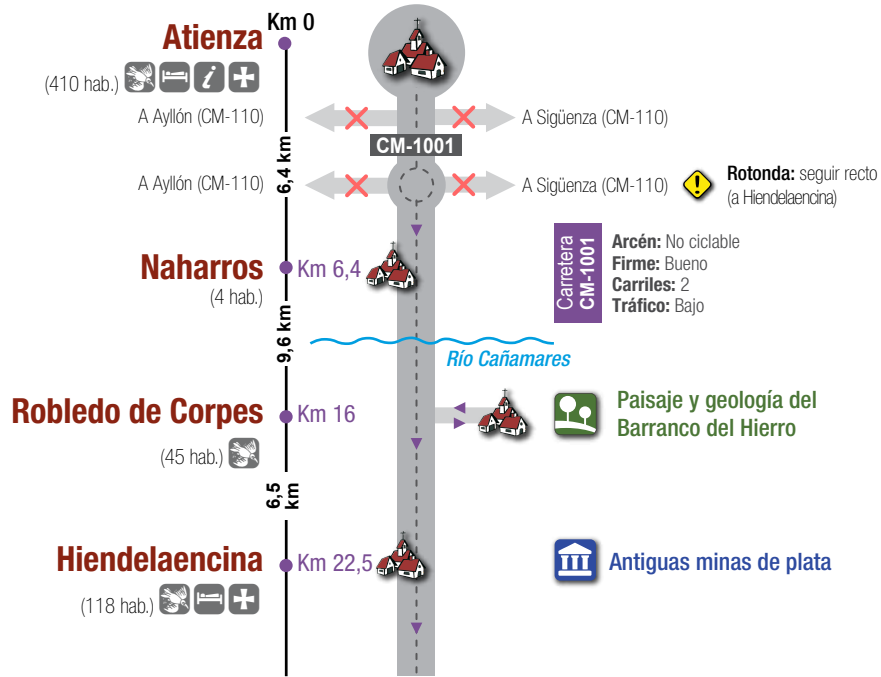
1. Atienza - Sigüenza

2. Sigüenza - Maranchón
3. Maranchón - Santa María de Huerta
4. S. M. de Huerta - Ateca / Calatayud

Etapa larga e intensa. Partimos desde el corazón de la serranía de Atienza para descender a los fértiles valles de los ríos Henares y Dulce. El ciclista disfrutará de solitarios paisajes que esconden tesoros geológicos que colorean montes y cortados, alternando frondosos bosques de rebollos y pinos, con laderas cubiertas de jaras y brezos. El tramo final desde Mandayona nos exige un último esfuerzo para ascender hasta Sigüenza, a los pies de Sierra Ministra.



| | | | |
|-------|-------------------|------------------------------|--------------------------|
| FICHA | Distancia 80,5 km | Ascenso acumulado 950 m | Tiempo estimado 6 h 45 m |
| | Dificultad Alta | Descenso acumulado 1125 m | Tipo de recorrido Lineal |
| | Señalización Si | IBP Índice dificultad 72 RDB | Firme Asfalto |





Camino del Cid

Guía Cicloturista

- Camino del Cid Cicloturista
- Camino del Cid BTT / MTB
- Camino de Santiago
- Carreteras singulares
- Castillo o fortificación
- Iglesia, ermita, monasterio...
- Carretera Nacional
- Carretera Autonómica
- Carretera Local

Escala 1:150.000

0 1 2 3 4 5 km

www.caminoelcid.org



Castillo o fortificación

Iglesia, ermita, monasterio...

Carretera Nacional

Carretera Autonómica

Carretera Local



Tierras de Frontera 2

Guía cicloturista del Camino del Cid

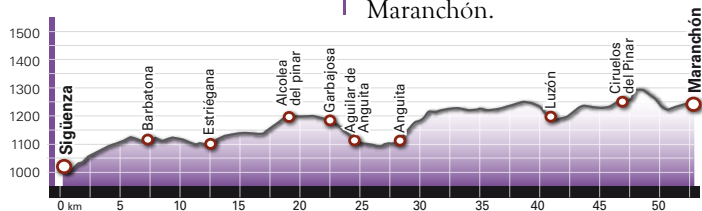
Sigüenza - Maranchón

Etapa

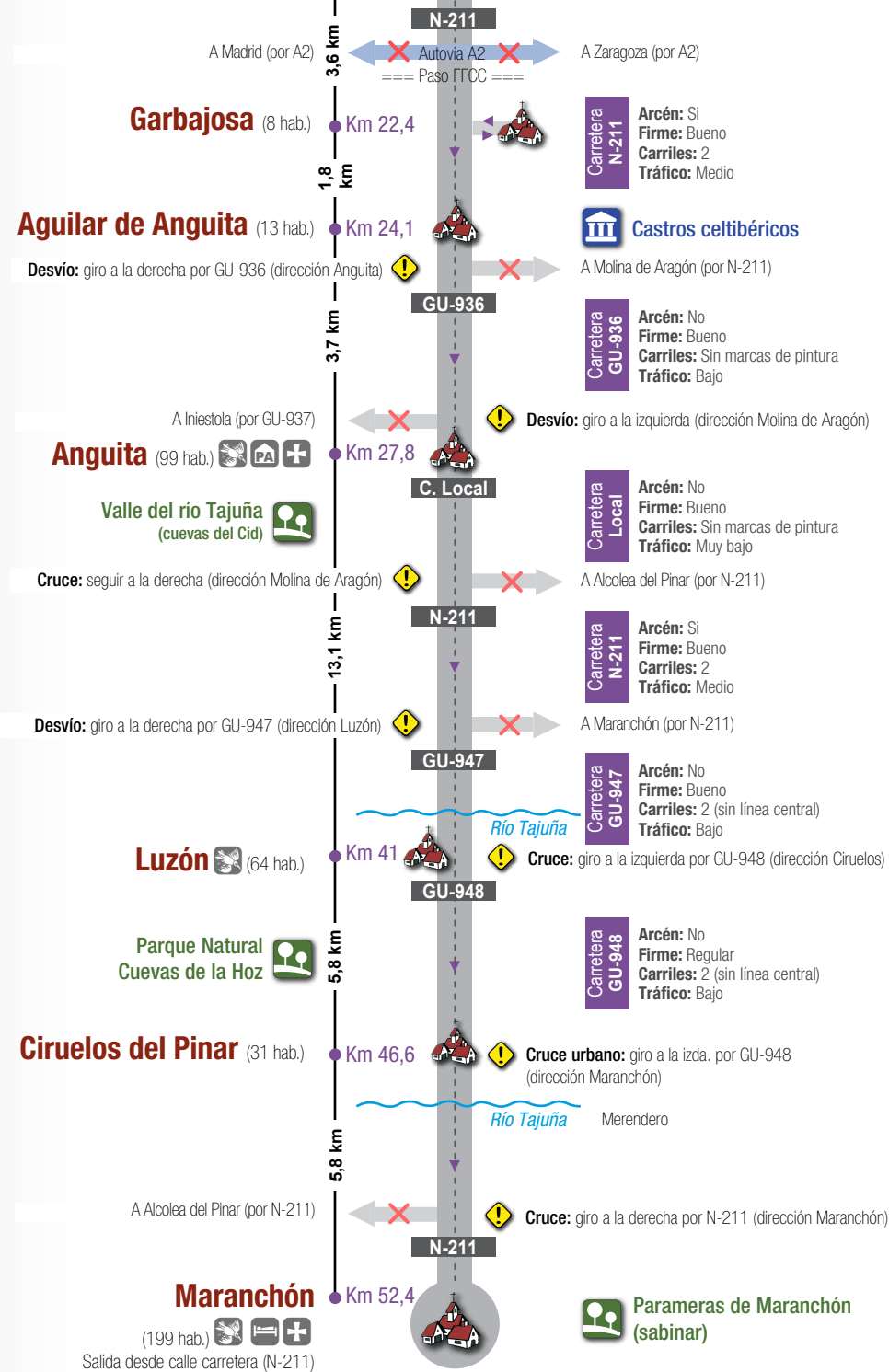
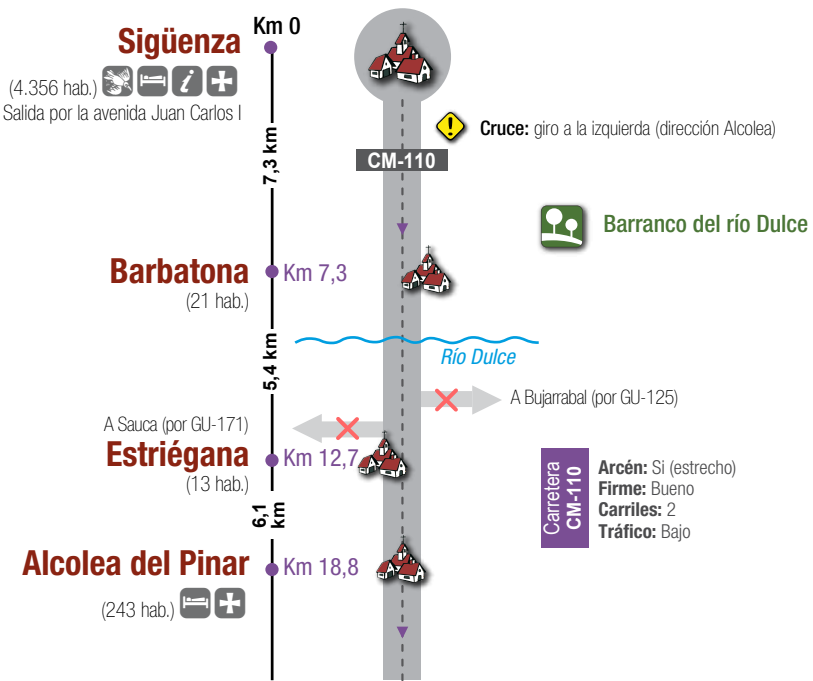
Septiembre
2019

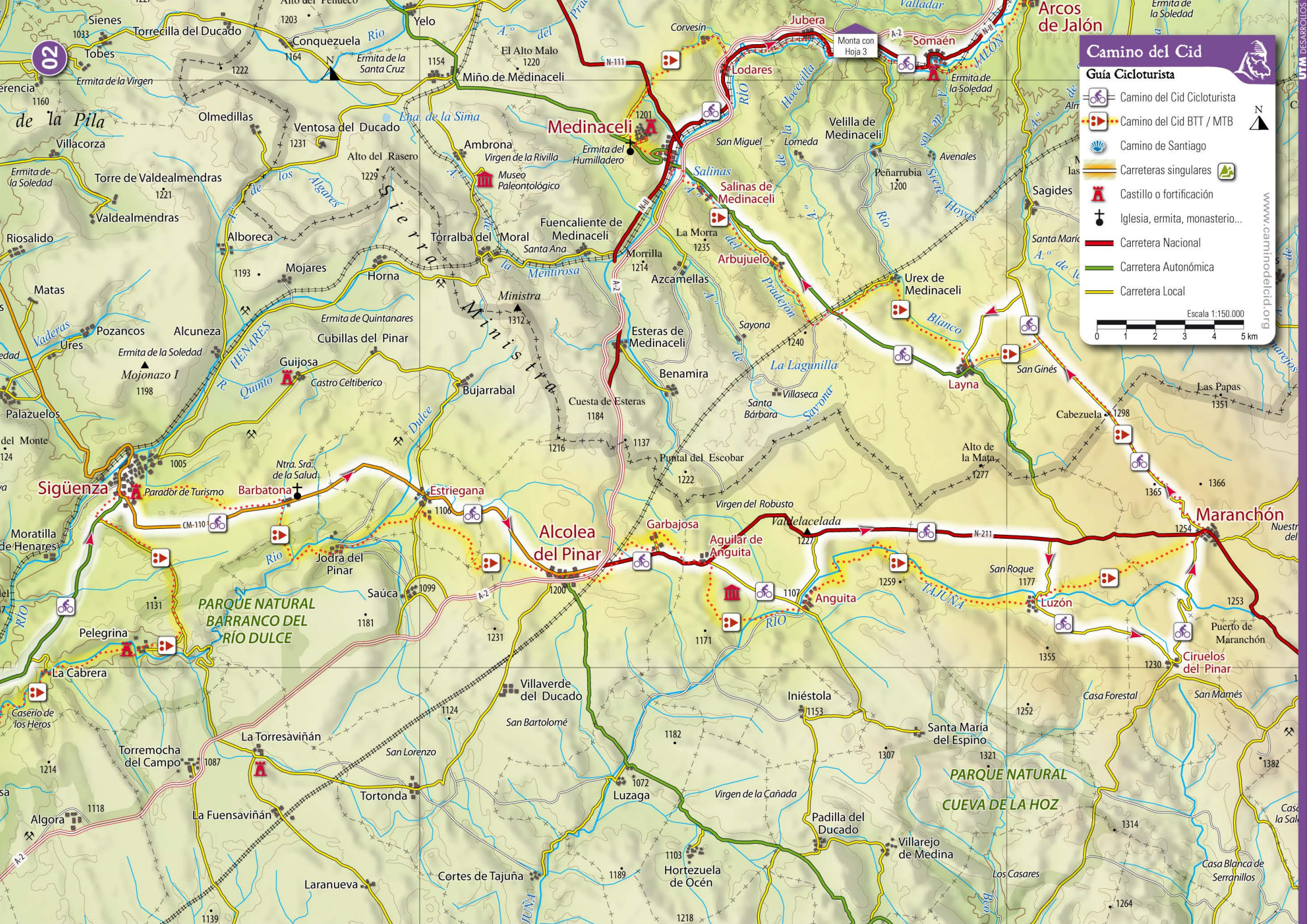
1. Atienza - Sigüenza
- 2. Sigüenza - Maranchón**
3. Maranchón - Santa María de Huerta
4. S. M. de Huerta - Ateca / Calatayud

El conjunto monumental de Sigüenza invita a una visita tranquila por lo que, tras el esfuerzo de la etapa anterior, la jornada se presenta más relajada. El extenso pinar de Sigüenza da paso a encinares y marojales, mientras que los cultivos se limitan a las zonas llanas y pequeñas vegas. En Alcolea del Pinar tomamos la N-211, obligándonos a extremar la precaución. Al desviarnos a Anguita y Luzón descubrimos el río Tajuña que lentamente asciende hasta las parameras de Maranchón.



| | | | |
|--------------|-------------------|------------------------------|--------------------------|
| FICHA | Distancia 52,8 km | Ascenso acumulado 640 m | Tiempo estimado 4 h 15 m |
| | Dificultad Media | Descenso acumulado 375 m | Tipo de recorrido Lineal |
| | Señalización Si | IBP Índice dificultad 43 RDB | Firme Asfalto |





Camino del Cid

Guía Cicloturista

- Camino del Cid Cicloturista
- Camino del Cid BTT / MTB
- Camino de Santiago
- Carreteras singulares
- Castillo o fortificación
- Iglesia, ermita, monasterio...
- Carretera Nacional
- Carretera Autonómica
- Carretera Local

Escala 1:150.000

0 1 2 3 4 5 km

www.caminoelcid.org



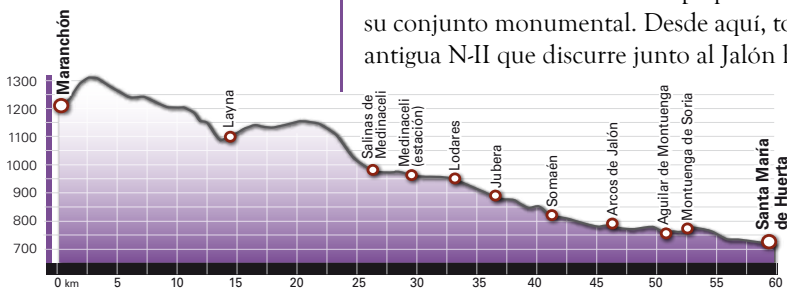
Tierras de Frontera 3

Guía cicloturista del Camino del Cid

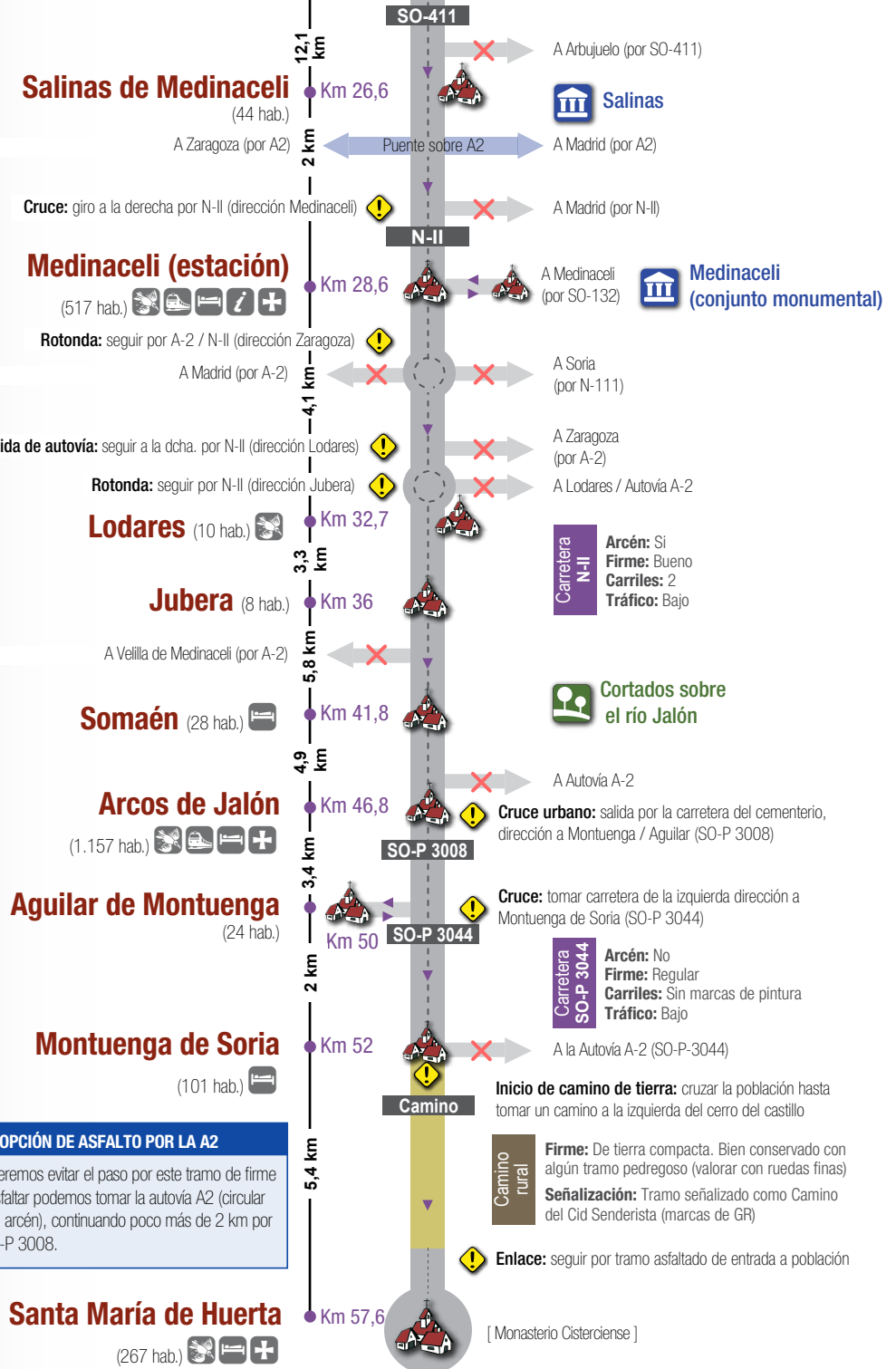
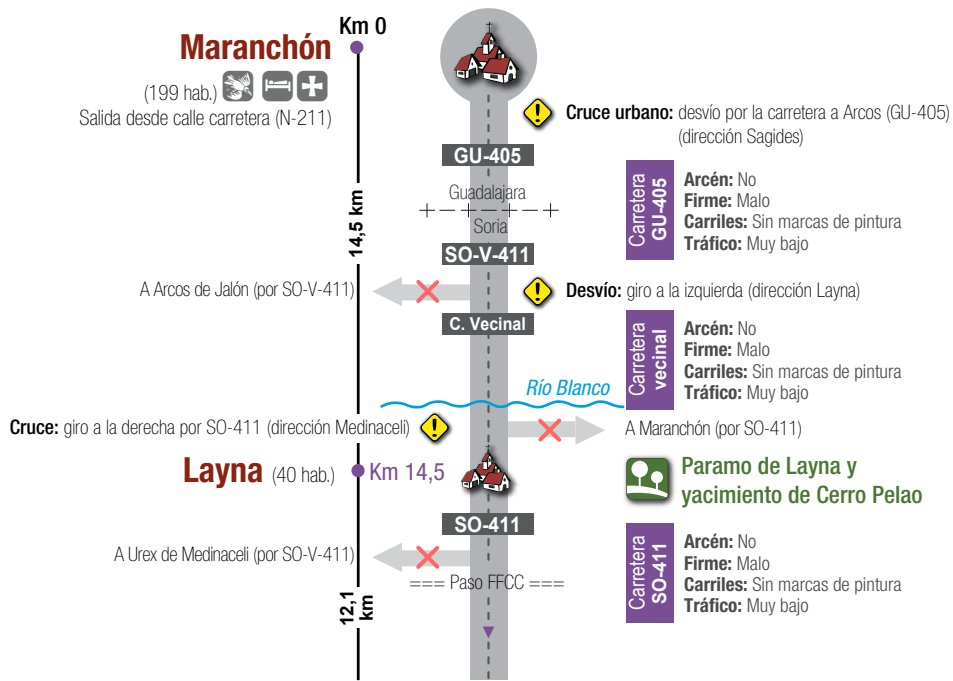
Maranchón - Sta. María de Huerta

1. Atienza - Sigüenza
2. Sigüenza - Maranchón
- 3. Maranchón - Sta. María de Huerta**
4. S. M. de Huerta - Ateca / Calatayud

Etapa de transición entre las altas parameras castellanas y el valle del río Jalón. El tramo inicial transcurre por solitarias carreteras a lo largo de paisajes dominados por sabinares y cambronales, tan solo perturbados por la presencia de aerogeneradores. La silueta de Medinaceli con su milenario arco de triunfo nos invita a un pequeño esfuerzo para visitar su conjunto monumental. Desde aquí, tomamos la cómoda antigua N-II que discurre junto al Jalón hasta Arcos.



| | | | |
|--------------|-------------------|------------------------------|--------------------------|
| FICHA | Distancia 59,2 km | Ascenso acumulado 300 m | Tiempo estimado 4 h 15 m |
| | Dificultad Media | Descenso acumulado 850 m | Tipo de recorrido Lineal |
| | Señalización Si | IBP Índice dificultad 36 RDB | Firme Asfalto |



OPCIÓN DE ASFALTO POR LA A2

Si queremos evitar el paso por este tramo de firme sin asfaltar podemos tomar la autovía A2 (circular por el arcén), continuando poco más de 2 km por la SO-P 3008.

[Monasterio Cisterciense]

Camino del Cid

Guía Cicloturista

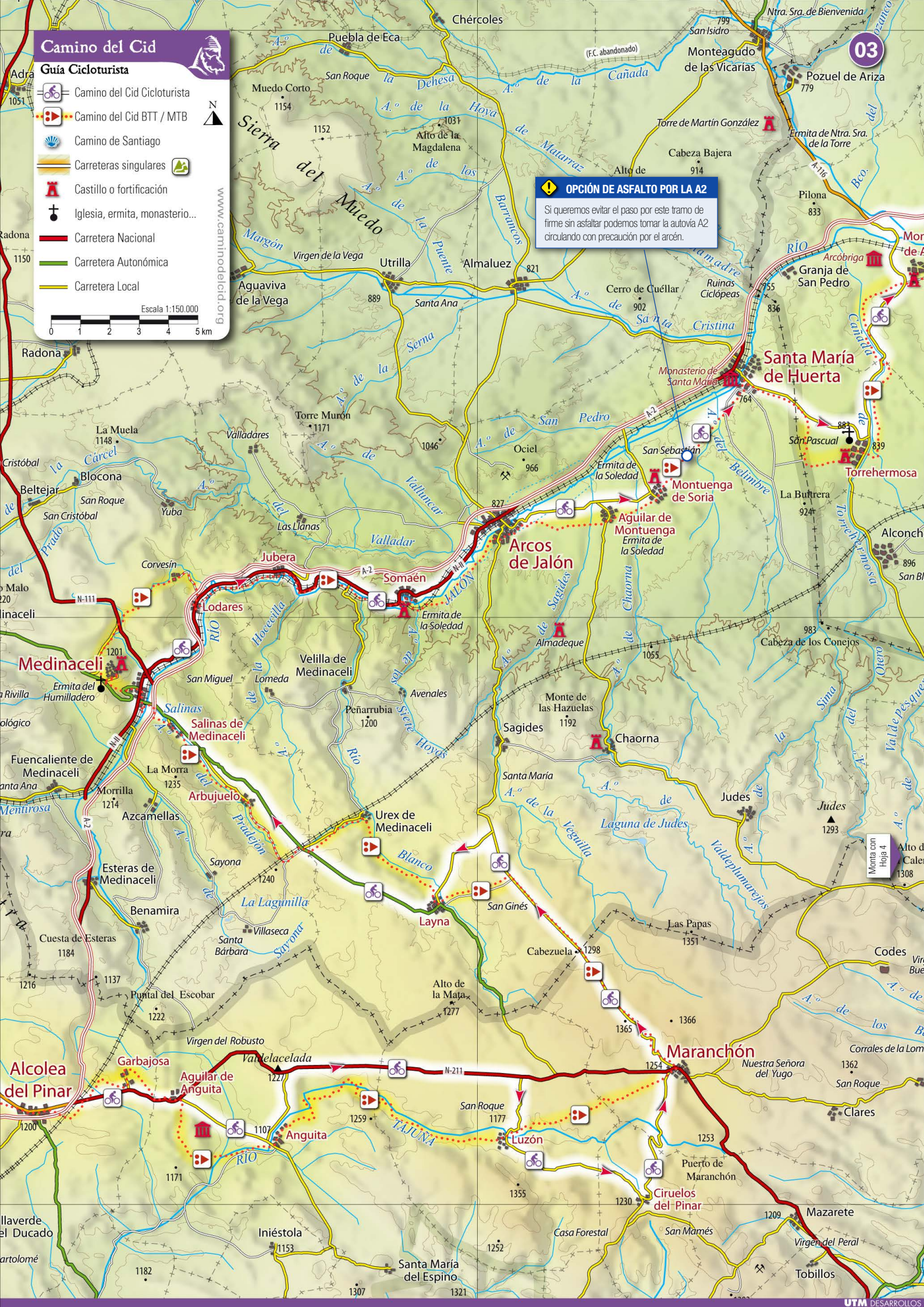
- Camino del Cid Cicloturista
- Camino del Cid BTT / MTB
- Camino de Santiago
- Carreteras singulares
- Castillo o fortificación
- Iglesia, ermita, monasterio...
- Carretera Nacional
- Carretera Autonómica
- Carretera Local

Escala 1:150.000

0 1 2 3 4 5 km

www.caminoelcid.org

OPCIÓN DE ASFALTO POR LA A2
Si queremos evitar el paso por este tramo de firme sin asfaltar podemos tomar la autovía A2 circulando con precaución por el arcén.





Tierras de Frontera 4

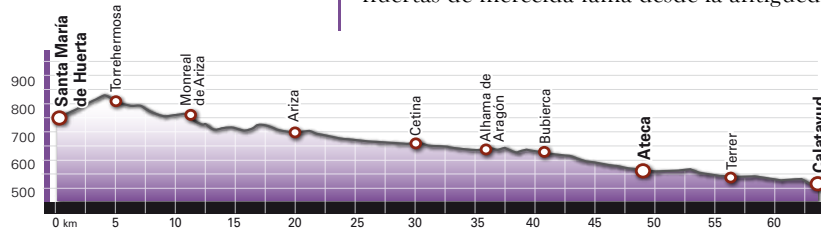
Guía cicloturista del Camino del Cid

Sta. M. de Huerta - Ateca / Calatayud

Septiembre 2019

- Atienza - Atienza
- Sigüenza - Maranchón
- Maranchón - Santa María de Huerta
- S. M. de Huerta - Ateca / Calatayud**

El monumental monasterio cisterciense de Santa María de Huerta sirve como punto de inicio de esta etapa sencilla y sin desniveles destacables. El recorrido acompaña al río Jalón que, durante siglos, ha sido y es la puerta de entrada al Noreste de la península. Territorio de frontera entre el reino de Castilla y Aragón, jalonado de castillos y donde el agua se convierte en protagonista, con hermosos sotos y huertas de merecida fama desde la antigüedad.



| | | | |
|--------------|-------------------|------------------------------|--------------------------|
| FICHA | Distancia 63,7 km | Ascenso acumulado 350 m | Tiempo estimado 5 h 30 m |
| | Dificultad Media | Descenso acumulado 650 m | Tipo de recorrido Lineal |
| | Señalización Si | IBP Índice dificultad 53 RDB | Firme Asfalto |

Santa María de Huerta

(267 hab.)

Km 0



SO-P 3010

Soria

Zaragoza

CV-623

Torrehermosa

(63 hab.)

6,9 km

CV-937

Km 5,4

CV-937

Carretera SO-P 3010
 Arcén: No
 Firme: Regular
 Carriles: Sin marcas de pintura
 Tráfico: Muy bajo

Carretera CV-623
 Arcén: No
 Firme: Regular
 Carriles: Sin marcas de pintura
 Tráfico: Muy bajo

Carretera CV-937
 Arcén: No ciclable
 Firme: Bueno
 Carriles: Sin marcas de pintura
 Tráfico: Bajo

Monreal de Ariza

(207 hab.)

4,9 km

Km 12,2

Camino

Inicio de camino de tierra: cruzar la población por la Calle Mayor hasta tomar un camino en la salida

Camino

A la Autovía A-2 (CV-937)

OPCIÓN DE ASFALTO POR LA A2

Si queremos evitar el paso por este tramo de firme sin asfaltar podemos tomar la autovía A2 circulando con precaución por el arcén.

4,9 km

Ariza

(1.122 hab.)

A Cabolafuente (Z-CV-302)

Rio Jalón

Camino rural

Firme: De tierra compacta. Bien conservado con algún tramo pedregoso (valorar con ruedas finas)
Señalización: Tramo señalizado como Camino del Cid Senderista (señales de GR160)

Cruce: continuar recto por camino asfaltado
Puente y calzada romanos

4,9 km

8,5 km

OPCIÓN DE ASFALTO POR LA A2

Si queremos evitar el paso por este tramo de firme sin asfaltar podemos tomar la autovía A2 circulando con precaución por el arcén.

Cetina

(582 hab.)

A Jaraba (A-2501)

Camino rural

Firme: Tierra compacta con algún tramo pedregoso (valorar con ruedas finas)
Señalización: Tramo señalizado como Camino del Cid Senderista (señales de GR160)

Tramo urbano: cruza Cetina por la calle Arrabal y sale de la población por un camino junto al lavadero

6,2 km

OPCIÓN DE ASFALTO POR LA A2

Si queremos evitar el paso por este tramo de firme sin asfaltar podemos tomar la autovía A2 circulando con precaución por el arcén.

Alhama de Aragón

(1.029 hab.)

5,4 km

Camino rural

Firme: Tierra compacta con algún tramo pedregoso (valorar con ruedas finas)
Señalización: Tramo señalizado como Camino del Cid Senderista (señales de GR160)

6,2 km

5,4 km

Tramo asfaltado

Tramo urbano: cruza Alhama y se dirige por la avenida de Aragón a la N-Ila (dirección Calatayud)

N-Ila

A Zaragoza / Madrid (Autovía A-2)

Bubberca

(60 hab.)

7,7 km

Riberas del río Jalón

Carretera N-Ila

Arcén: Si
Firme: Bueno
Carriles: 2
Tráfico: Bajo

7,7 km

Ateca

(1.780 hab.)

7,6 km

7,6 km

Yacimiento de Alcozer (hito cidiano)

CALATAYUD:

- Zona Joven**
- Pº Ramón y Cajal, 11** (976884700)
- Cabestrero Bikes**
- Gáldar, 7** (976881619)
- Nadal Extrem Bike Zone**
- Via Dueville 35** (976968218/695556351)
- Motos Yagüe**
- Pl. San Marcos,3** (976882438)

Terror

(470 hab.)

6,8 km

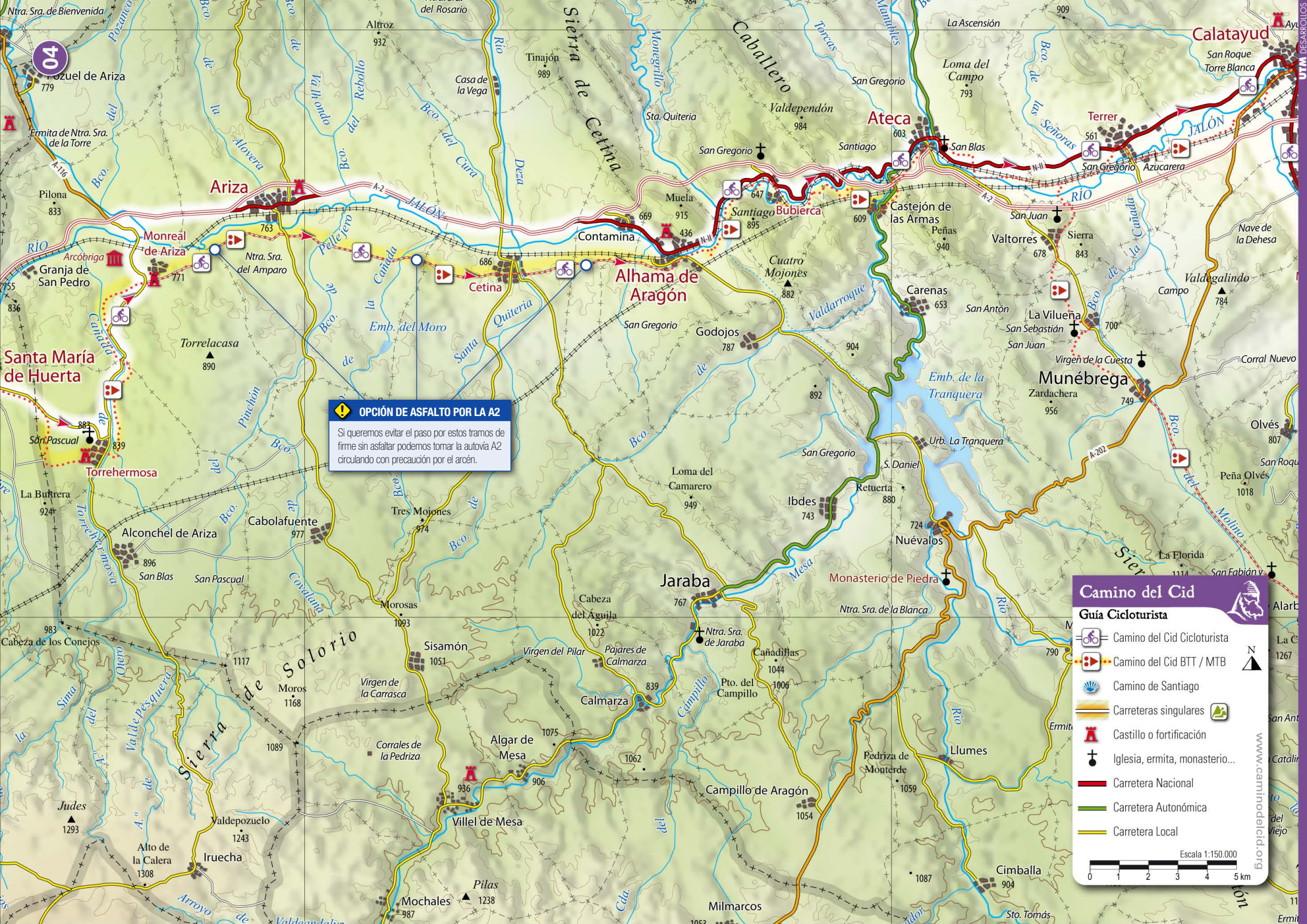
Calatayud

(19.753 hab.)

6,8 km

6,8 km

6,8 km



OPCIÓN DE ASFALTO POR LA A2

Si queremos evitar el paso por estos tramos de firme sin asfaltar podemos tomar la autovía A2 circulando con precaución por el arcén.

Camino del Cid

Guía Cicloturista

- Camino del Cid Cicloturista
- Camino del Cid BTT / MTB
- Camino de Santiago
- Carreteras singulares
- Castillo o fortificación
- Iglesia, ermita, monasterio...
- Carretera Nacional
- Carretera Autonómica
- Carretera Local

Escala 1:150.000

0 1 2 3 4 5 km

www.caminoelcid.org