

Emprende tu viaje hacia la última frontera del Cid: Orihuela. Ideal en otoño, invierno o primavera: coge tu bici y pedalea por un territorio diverso y sorprendente. Las provincias de Valencia y Alicante desde dentro: si no has ido, no sabes lo que te pierdes.

A sangre y fuego

Esta ruta tiene dos nudos argumentales: uno literario, el otro histórico. El primero tiene que ver con **Valencia**. Según el Cantar es allí donde casa a sus hijas con los infantes de Carrión, y sus alrededores son escenario de diversas batallas contra ejércitos musulmanes que quieren recuperarla. En una de esas batallas, luchando contra el rey Búcar, el Cid obtuvo la espada Tizona.

El segundo nudo argumental es histórico: en noviembre de 1088, cuando aún no había conquistado Valencia, el Cid se trasladó desde **Xàtiva** hasta **Ontinyent** con el fin de esperar allí al rey Alfonso VI, que se acercaba para socorrer la fortaleza de Aledo. Los ejércitos nunca se encontraron y Alfonso desterró por segunda vez a Rodrigo. El Cid pasó las Navidades en **Elche**: allí, rodeado de enemigos, decidió no servir más a ningún señor y actuar por su cuenta y riesgo, imponiendo su ley hasta **Orihuela**.

▼ Entrada a Bocairent por el puente Darrere la Vila

¿Qué vas a encontrar?

Fuertes **contrastes**: desde tramos muy urbanizados, donde prevalecen los caminos agrícolas y vías verdes de asfalto, a los senderos solitarios en las zonas más montañosas. Grandes extensiones de cultivo hortofrutícola, sierras netamente mediterráneas, parajes áridos, palmerales y fértiles valles. Dos iconos medioambientales y sociales de Valencia: **la Albufera** y **la huerta valenciana**. Ocho poblaciones armoniosas y con un rico patrimonio declaradas Conjunto Histórico y/o Artístico: **Valencia, Alzira, Xàtiva, Ontinyent, Bocairent, Villena, Elche, y Orihuela**. Castillos espectaculares en Xàtiva, Banyeres de Mariola, Biar, Villena, Sax, Petrer, o Cox. Cuatro Patrimonios de la Humanidad de origen medieval: **la Lonja de Valencia, el Tribunal de las Aguas, El Misteri de Elx, y el Palmeral de Elche**. Y dependiendo de la época del año, las tradicionales **Fiestas de Moros y Cristianos**: las de Bocairent, Ontinyent, Banyeres de Mariola y Villena están declaradas de Interés Turístico Nacional o Internacional.

FICHA



Distancia 249 km



Tiempo estimado 4 días



Ascenso acumulado 1.650 m



Descenso acumulado 1.590 m



Dificultad física Baja



Dificultad técnica Baja

Apuntes cicloturistas

Esta ruta discurre por carriles bici, caminos agrícolas asfaltados y carreteras. Con respecto a estas, las hay con tráfico muy bajo y otras con tráfico alto (consulta las indicaciones de la topografía). En estos casos extrema la precaución: la confianza provoca despistes que pueden salir caros. Te recomendamos viajar con un retrovisor de bici: son desmontables y, en general, de mucha utilidad.

Carreteras singulares

La denominación "Carreteras Singulares" del Camino del Cid sirve para designar aquellos tramos de carretera con una especial significación cicloturista, paisajística, histórica o artística. En esta ruta se halla, bajo esta denominación, la CV 81 entre Ontinyent y Bocairent (7 km).

Estado y tráfico de las carreteras

Aquí encontrarás información sobre el arcén, estado del firme, carriles y tráfico de cada carretera. El estado de los arcenes y del firme varían con las obras de mantenimiento,

por lo que puede haber cambios (favorables) no recogidos aquí. Las indicaciones al tráfico son subjetivas, basadas en nuestra experiencia en ruta, y pueden variar dependiendo de la época del año o de los días de la semana (ej. en fin de semana y puentes).

Climatología

En el Levante valenciano encontramos uno de los climas más benignos de la península: el clima mediterráneo, con veranos secos y cálidos, inviernos suaves y un otoño lluvioso. Es precisamente a principios de esta estación cuando se produce la llamada gota fría provocando precipitaciones intensas en forma de tormenta torrencial. Exceptuando este fenómeno, se trata de una ruta que puede recorrerse durante todo el año, siendo el verano, por el calor, la época menos recomendable. A medida que el Camino se introduce por el interior y asciende en altitud, vamos a encontrar algunos puntos donde el clima se aproxime al clima continental de la meseta, con inviernos más rigurosos y veranos secos.

	E	F	M	A	M	J _N	J _L	A	S	O	N	D
Temperatura media Max/Min	13° 0°	14° 1°	17° 3°	19° 5°	23° 8°	27° 12°	31° 14°	31° 15°	28° 12°	22° 8°	17° 4°	13° 1°
Nº. Horas de luz/día	09:45	10:45	11:56	13:14	14:17	14:52	14:36	13:40	12:27	11:12	10:04	09:29
Pluviometría media	31	21	35	40	46	36	6	16	47	55	38	35

Datos medios mensuales registrados en Villena que pueden servir de referencia del tramo interior de la Defensa del Sur

El Salvoconducto

El Salvoconducto es la credencial donde los viajeros estampan los sellos de las poblaciones por las que pasan. Si lo presentas en cualquiera de los más de 200 alojamientos de la ruta que son punto de sellado podrás obtener descuentos mínimos de un 10%. Es gratuito y se consigue en las Oficinas de Turismo o en nuestra sede:

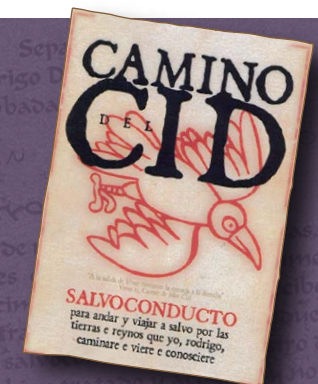


Consorcio Camino del Cid

C/ Madrid 24, 09002 Burgos

info@caminodelcid.org

Tel.: 947 256 240



El Consorcio Camino del Cid es una entidad promovida y financiada por las siguientes Diputaciones provinciales:



VALENCIA

ALFARRASÍ

AYUNTAMIENTO: C/ Lepanto, 2 - 962297125

ALGEMESÍ

■ OFIC. DE TURISMO / MUSEU: C/ Nou del Convent, 71 - 962018630

AYUNTAMIENTO: Pl. Mayor, 3 - 962019000

ALZIRA

■ OFICINA DE TURISMO: Plaza del Reino s/n - 962419551

BOCAIRENT

■ OFICINA DE TURISMO: Pl. de Ayuntamiento, 2 - 962905085

CASA RURAL MIRADOR: C/ Mirador, 19 - 678575488

H L'ÀGORA: C/ Sor Piedad de la Cruz, 3 - 962355039

MONTAVERNER

AYUNTAMIENTO: Pl. Mayor, 6 - 962297008

CENTRO DE INFORMACIÓN JUVENIL: C/ Nou, 18 - 962297008

ONTINYENT

■ OFICINA DE TURISMO: Plaza de San Roc, 2 - 962916090/962916303

CR LA MORERA: CV-655 a Fontanars km10, 692670560/ 692670560

HS MONTERREY: José Gironés, 1 - 647155879

SILLA

■ OFICINA DE TURISMO: C/ Castell, s/n -

VALENCIA

■ OFICINA DE TURISMO: C/ Paz, 48 - 963986422

■ O.T. AEROPUERTO: Manises - 961530229

■ O.T. AYUNTAMIENTO: Pl. del Ayuntamiento, 1 - 963524908

■ O.T. VALENCIA JOAQUÍN SOROLLA: C/ San Vicente, 171 - 963803623

■ O.T. MARINA REAL: Puerto de Valencia - 961207745

■ O.T. VALENCIA PLAYA: Paseo de Neptuno, s/n - 963555899

MUSEO MILITAR VALENCIA: C/ General Gil Dolz, 6 - 961966215

H CONQUERIDOR: C/ Cervantes, 9 y 11 - 963522910

H MEDIUM VALENCIA: General Urrutia, 48 - 963347800

H PATILLA: C/ Pinares, 10 - 961830382

CAMPING DEVESA GARDENS: El Saler, km. 13 - 961611136

H CASUALVALENCIA DE LA MÚSICA: Padilla, 4 - 963511284

HS EL CID: C/ Cerrajeros (Manyans), 13 - 963922323

ACCOM HOSTEL PALACIOS: C/ Daoiz y Velarde, 6 - 963629689

XÀTIVA

■ OFICINA DE TURISMO: Pº de la Alameda Jaime I, 50 - 962273346

CR CASA DEL CIGRONER: C/ Santo Domingo, 26 - 634514277

ALICANTE

BANYERES DE MARIOLA

■ OFICINA DE TURISMO: Parque de Villa Rosario s/n - 965567453

MUSEO DEL PAPEL: Parque Villa Rosario, 2 - 965567770

MUSEO ARQUEOLÓGICO: Carreró de la Torre, 6 - 966567896

H MESÓN EL CASTILLO: Alcoy 8 - 965566746

BENEIXAMA

AYUNTAMIENTO: C/ Cardenal Pallá, 41 - 965822101

CASA DEL RIU: Polígono de la Estación, 22 - 689808912/649338111

BIAR

■ OFICINA DE TURISMO: C/ Cura Reig, 1 - 965811177

MUSEO ETNOGRÁFICO MUNICIPAL: C/ Mayor, 1 - 965812029

HR LA FAÇANA: Pl. Constitución, 2 - 965810373

CALLOSA DE SEGURA

■ OFICINA DE TURISMO: C/ Mayor, 31 - 966198451

COX

AYUNTAMIENTO: Plaza Glorieta, 1 - 965360000

POLICÍA LOCAL: C/ La Acequia, s/n - 649864000

ELCHE

■ OFICINA DE TURISMO: Plaza del Parc, 3 - 966658196

H HOLIDAY INN ELCHE: Miguel Servet, 25 - 966651551

H HUERTO DEL CURA: C/ Porta de la Morera, 14 - 966610011

H JARDÍN MILENIO: C/ Prolongación Curtidores, s/n - 966610011

ELDA

■ OFICINA DE TURISMO: C/ Nueva, 14 - 966980300

■ PUNTO DE INFORMACIÓN TURÍSTICA: Pl./ Sagasta, s/n - 966980300

MONFORTE DEL CID

■ OFICINA DE TURISMO: Pl. de España, 1 bajo - 965626417

ÍBERO MUSEO DE HISTORIA: Pl. Bonifacio Amorós, 10 - 966186345

POLICÍA LOCAL: Plaza de España, 1 - 900161717

NOVELDA

■ OFICINA DE TURISMO: C/ Mayor, 6 - 965609228

■ ECOALBERGUE LA MOLA: Partida los Molinos, 151-965376231/965975754

ORIHUELA

■ OFICINA TURISMO CENTRO: C/ Soleres, 6 - 965304645

■ OFIC. TURISMO PLAYA: Pl. Oriol (Urb. Playa Flamenca) - 66760000

MUSEO DE LA MURALLA: C/ del Río, s/n - 965304698

HS REY TEODOMIRO: Avda. Teodomiro, 10 1º-965300349/ 966743348

REDOVÁN

AYUNTAMIENTO: Pl. del Ayuntamiento, 1 - 966754025

BIBLIOTECA MUNICIPAL: C/ San Jerónimo, 1 - 966754263

SAX

■ OFIC. DE TURISMO: CEAHM Alberto Sols C/ Mayor, 30 - 966313351

CRUZ ROJA: Asamblea Local, Avda. Reyes Católicos, 1 - 965474669

H FUENTE EL CURA: C/ Regino Soler, 6 - 966969013

VILLENNA


■ OFICINA TURISMO: Pl. de Santiago, 5 - 966150236 / 966150066


AYUNTAMIENTO: Pl. Santiago, 1 - 966150236


H SALVADORA: Constitución, 102 - 965800950

P LA CASA DE LOS AROMAS: C/ Arco, 1 - 965343566/666475612


Servicios


 Sellado salvoconducto

 Alojamiento
(hotel, pensión, Vtr...)

 Punto de acogida

 Oficina turismo

 Farmacia

 Estación de ferrocarril

 Taller

Consejos y recomendaciones

- ▶ No salgas sin los **tracks** y las **topoguías**.
- ▶ Evita sorpresas; **reserva los alojamientos con antelación**.
- ▶ Vas a recorrer paisajes solitarios con poblaciones pequeñas; sé **previsor y planifica bien los víveres y repuestos**.
- ▶ Usa prendas reflectantes, **hazte visible**.
- ▶ Esto no es una carrera: mide bien tus **fuerzas y técnica** y no prolongues innecesariamente la longitud de las etapas.
- ▶ Ten a mano la **topoguía** y consúltala ante cualquier contratiempo.
- ▶ Usa el **casco**.



A través del siguiente código QR podrás acceder al apartado cicloturista de La Defensa del Sur de nuestra web, y descargar toda la información que necesites: mapas, topoguías, tracks, listados de alojamientos, puntos de sellado, oficinas de turismo, etc.

● En rojo las poblaciones que aparecen citadas en el *Cantar de mio Cid*



Etapas (249 km)

- ▶ Valencia - Xàtiva (64 km)
- ▶ Xàtiva - Banyeres de Mariola (54,1km)
- ▶ Banyeres de Mariola - Novelda (67,1km)
- ▶ Novelda - Orihuela (63,1 km)





Las Defensa del Sur

Guía cicloturista del Camino del Cid

Etapa 1

Valencia - Xàtiva

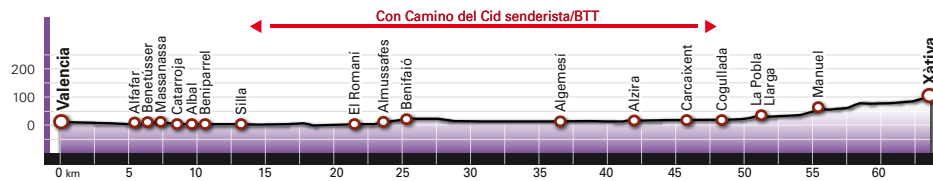
Septiembre 2019

1. Valencia - Xàtiva

2. Xàtiva - Banyeres de Mariola
3. Banyeres de Mariola - Novelda
4. Novelda - Orihuela

Uso de GPS recomendado
(recorrido complejo)

Etapa llana, con tráfico denso a la salida de la capital, que recorre las fértiles huertas del sur de Valencia a lo largo de pequeñas carreteras y caminos asfaltados que nos permiten pedalear lejos de las grandes vías. Abandonamos la capital por el antiguo *Camino Real* que forma un continuo urbano hasta llegar a Silla. Allí tomamos un camino paralelo a la Albufera donde descubriremos ininidad de aves. Gran parte del itinerario sigue las marcas del Camino senderista por lo que estaremos atentos a su señalización.



FICHA	Distancia 63,7 km	Ascenso acumulado 130 m	Tiempo estimado 5 h
Dificultad Media	Descenso acumulado 25 m	Tipo de recorrido Lineal	Firme Asfalto
Señalización No	IBP Índice dificultad 25 RDB		

Valencia (754.891 hab.)

Rotonda: Continuar recto (dirección Alfafar y Benetússer)

Benetússer (16.668 hab.) Km 5,1

Alfafar (15.184 hab.) Km 5,8

Massanassa (9.535 hab.) Km 6,3

Catarroja (27.450 hab.) Km 7,2

Albal (16.175 hab.) Km 8,2

Beniparrel (1.927 hab.) Km 9,8

Tramo urbano
Arcén: Si (aceras)
Firme: Regular
Carriles: 2
Tráfico: Alto

Bco. Torrent

Rotonda: Continuar recto (dirección Catarroja)

Rotonda: Continuar recto (avenida Ramón y Cajal y luego avenida Camí Real)

Rotonda: Continuar recto (avenida Carlos Ferris)

Rotonda: Continuar recto (dirección Beniparrel y Silla)

Rotonda: Continuar recto (avenida Levante y luego por avda. Espioca)

Silla (18.430 hab.)

Cruce: giro a dcha. por Camí Vell de Russafa. Seguir las marcas del Camino del Cid senderista.

El Romani (256 hab.)

Almussafes (8.769 hab.)

Benifaió (11.527 hab.)

Algemesi (25.330 hab.)

Alzira (41.292 hab.)

Carcaixent (19.317 hab.)

Cogullada (186 hab.)

La Pobra Llarga (4.426 hab.)

Manuel (3.496 hab.)

Xàtiva (27.768 hab.)

Rotonda: giro a la izquierda por av. Pais Valencia (dirección Silla)

Salida: carril bici del camí del Port (en avda. de Alacant, 92)

Salida: por calle Salvador Botella

Salida: desde la calle Pintor Segrelles por el camí de la Mocarra.

Salida: por la pasarela peatonal del río Magre (final de la calle Parc de Salvador Castell) y continuar por Camí de la Miryoneta

Rotonda: nos incorporamos a CV-42 (dirección Alzira)

Rotonda: dejamos CV-42 por tercera salida (a zona industrial)

Salida: por la avenida de Carcaixent (CV-41)

Rotonda: dirección Carcaixent Norte / centro urbano

Salida: por la calle Emilio Donat (dirección ermita de S. Roque)

Rotonda: giro izquierda (dirección Cogullada)

Salida: por la calle Mayor (dirección Xàtiva)

Rotonda: tomar la CV-5455 (dirección La Pobra Llarga)

Salida: por la avenida Santa Cecilia y CV-5450 (dirección Xàtiva)

Rotonda: tomar la CV-41 (dirección Manuel /Xàtiva)

Desvío: tomar la CV-578 (dirección Xàtiva)

Desvío: tomar la CV-600 (dirección Xàtiva)

Parque Natural de la Albufera

Desvío: giro a dcha. para cruzar el puente sobre el ferrocarril

Carretera Vecinal
Arcén: No
Firme: Regular
Carriles: Sin marcas de pintura
Tráfico: Bajo

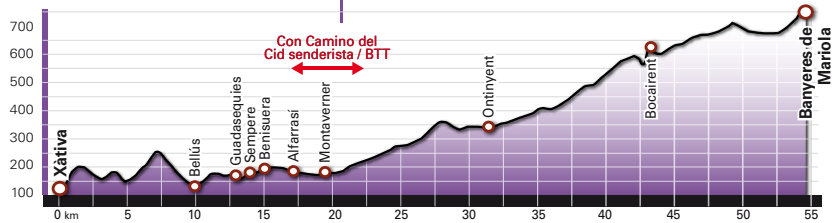
Río Albaida



1. Valencia - Xàtiva
- 2. Xàtiva - Banyeres de Mariola**
3. Banyeres de Mariola - Novelda
4. Novelda - Orihuela

Uso de GPS recomendado
(recorrido complejo)

Esta etapa remonta los ríos Albaida y Clariano y se adentra en las estribaciones de las cordilleras Béticas. Descubriremos interesantes paisajes en la Val de Albaida con el embalse de Bellús de fondo, los espectaculares cortados junto al Pou Clar o la Sierra de Mariola. La ruta discurre por carreteras muy transitadas que nos exigirán extremar la precaución por el tráfico, especialmente entre Xàtiva y Bellús, y en el ascenso a Bocairent desde Ontinyent.



FICHA	Distancia 54,5 km	Ascenso acumulado 1.100 m	Tiempo estimado 5 h 10 m
	Dificultad Media	Descenso acumulado 500 m	Tipo de recorrido Lineal
	Señalización No	IBP Índice dificultad 81 RDB	Firme Asfalto

Xàtiva (27.768 hab.) Km 0

Bellús (309 hab.) Km 9,8

Guadasequies (431 hab.) Km 12,8

Salida: desde la plaza de la Fuente de los 25 chorros por la N-340 (dirección Alcoi y Alicante)

Carretera N-340 [Urbanizaciones] Arcén: No, Firme: Bien, Carriles: 2, Tráfico: Alto

Desvío: giro a la izquierda por la CV-613 (dirección Guadasequies)

Carretera CV-613 Arcén: No, Firme: Bien, Carriles: 2, Tráfico: Bajo

Embalse de Bellús

Benisuera (178 hab.) Km 14,4

Alfarrasi (1.240 hab.) Km 16,5

Montaverner (1.631 hab.) Km 18,8

Ontinyent (30.194 hab.) Km 31,6

Bocairent (4.018 hab.) Km 43

Banyeres de Mariola (6.959 hab.) Km 54,2

Carretera N-340 Arcén: No, Firme: Bien, Carriles: 2, Tráfico: Medio

Carretera Vecinal Arcén: No, Firme: Regular, Carriles: Sin marcas de pintura, Tráfico: Bajo

Carretera CV-81 Arcén: Si, Firme: Bien, Carriles: 2, Tráfico: Alto

Sierra de L'Ombria-Pou Clar

Sierra de Mariola

Rotonda: salida por N-340a (dirección Montaverner)

Salida: al final de la calle de Ontinyent, siguiendo el camino real de Ontinyent a Gandia (marcas camino senderista)

Salida: al final de la calle Conde Torrefiel tomamos durante 200 m un carril bici paralelo a la CV-81 (dirección Bocairent)

Desvío: en PK 13 tomamos camino a la derecha para entrar a población por el puente antiguo

Desvío: tomamos la CV-795 (dirección Banyeres)

Alternativa: podemos evitar la carretera circulando inicialmente por el polígono industrial, paralelo a ésta, y luego por la vía de servicio [Polígono Industrial]

Camino del Cid

Guía Cicloturista

- Camino del Cid Cicloturista
- Camino del Cid BTT / MTB
- Camino de Santiago
- Carreteras singulares
- Castillo o fortificación
- Iglesia, ermita, monasterio...
- Carretera Nacional
- Carretera Autonómica
- Carretera Local

Escala 1:150.000

0 1 2 3 4 5 km

www.caminoelcid.org

Carretera singular

Esta carretera une dos poblaciones singulares del Camino del Cid en la provincia de Valencia, ambas con importantes conjuntos histórico-artísticos: Ontinyent y Bocairent, y lo hace tras abandonar una zona natural de baños por una carretera siempre en ascenso que atraviesa la Sierra de Mariola, un valioso y rico ecosistema donde abundan los bosques mixtos de quejigo. Esta carretera es diferente a las demás: su perfil, siempre en ascenso, es pronunciado y exigente, sobre todo si llevas alforjas; además, tiene mucho tráfico, y aunque el firme es bueno el arcén desaparece en algunos tramos. A pesar de todo, es curiosamente una carretera frecuentada por ciclistas. ¡Recupera fuerzas antes de iniciar el ascenso y hazlo con precaución!

Talleres y tiendas de bicicletas

BANYERES DE MARIOLA

Trivici (966567456)
Font del Cavaller, 2

BOCAIRENT

Cicles Silvestre (962351234)
Avda. Sant Joan de Ribera, 2

ONTINYENT

Ralph's Bikes (962912060)
Dos de Mayo, 92
Radical Bike (962382859)
J. Benavente, 11
Ca Fidel Bicicletes (961194220)
Jaume I, 3

XÀTIVA

Mister Biker (962283270)
C/ República Argentina, 10
Bicicletas Sanchis (961934482)
Polígono Industrial C
Electric Chopper (961156335)
C/ Sabaters, 3
MO*bike (622455246/960113163)
C/ Poeta Llobart, 1
C/ Músico Peydró, 4





La Defensa del Sur 3

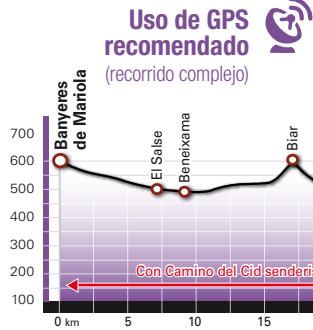
Guía cicloturista del Camino del Cid

Banyeres de Mariola - Novelda

Septiembre 2019

1. Valencia - Xàtiva
2. Xàtiva - Banyeres de Mariola
- 3. Banyeres de Mariola - Novelda**
4. Novelda - Orihuela

El recorrido acompaña al río Vinalopó desde su nacimiento en las faldas de la Sierra de Mariola hasta su tramo medio en Novelda. El tramo inicial hasta Villena sigue la Vía Verde de la Xixarra (acondicionada desde Biar) y continúa hasta Novelda buscando vías poco transitadas, próximas a los grandes ejes de comunicación. El paisaje de montaña mediterránea se va transformando en extensos campos cultivados de vid, almendra y naranja, gracias a las generosas aguas del Vinalopó.



FICHA	Distancia 66 km	Ascenso acumulado 250 m	Tiempo estimado 5 h 20 m
	Dificultad Media	Descenso acumulado 720 m	Tipo de recorrido Lineal
	Señalización No	IBP Índice dificultad 33 RDB	Firme Asfalto y Vía Verde

Banyeres de Mariola

(6.959 hab.)

Km 0

Salida: descendiendo por la calle de los Molinos (polígono industrial de acceso) a la altura de la gasolinera y la Cruz Roja giramos a la izquierda por una carretera vecinal unos 700 m.

Vía Verde

Tramo no acondicionado (hasta Biar): alternativa por asfalto por la CV-804 de Banyeres a Biar

7,1 km

El Salse (14 hab.)

A Benigànim (por CV-612)

Rotonda: salida en dirección Beneixama

1,8 km

Beneixama (1.662 hab.)

Desvío: a 100 m de la rotonda tomamos desvío a la izquierda por pista de tierra hasta la antigua estación de tren

8,9 km

Río Vinalopó

Vía Verde

Señalización: Parcial
Firme: No acondicionado
Carriles: 1
Uso compartido: Algún tramo

9,5 km

A El Campo de Mirra

A Biar

Cruce: la Vía Verde se transforma en asfalto

18,4 km

Biar (3.435 hab.)

Carril Bici con la CV-807

Tramo acondicionado

Río Vinalopó

Vía Verde

Señalización: Si
Firme: Tramo acondicionado
Carriles: 2
Uso compartido: Algún tramo

10,1 km

Río Vinalopó

Cruce: entramos a Villena por CV-799

Villena (32.151 hab.)

A Biar por CV-799

Salida: al final de la avda. Rosalía de Castro tomamos la vía de servicio de la A-31 (dirección polígono La Bullilla)

V. Servicio

Vía de Servicio

Arcén: En tramos
Firme: Regular
Carriles: Sin marcas de pintura
Tráfico: Medio

8 km

A A-31

C. Vecinal

Colonia de Santa Eulalia (18 hab.)

Km 36,5

Valencia + Alicante

Salida: continuar recto al final de calle Santa Rita

Carretera Vecinal

Arcén: No
Firme: Regular
Carriles: Sin marcas de pintura
Tráfico: Bajo

5,3 km

Sax (8.711 hab.)

Km 41,8

CV-833

Carretera CV-833

Arcén: Si
Firme: Bueno
Carriles: 2
Tráfico: Medio - Alto

8,3 km

Rotonda: giro a derecha por Vía LV-Elda (dirección Monóvar por C-3213)

[Hospital]

Elda (dirección centro urbano)

Elda (50.995 hab.)

Km 50,1

Salida: desde rotonda al final de la calle Virgen del Remedio tomamos el carril bici con la CV-835 (dirección Monóvar)

Carril Bici

Señalización: Si
Firme: Bueno
Carriles: 2
Uso compartido: No

6,8 km

CV-835

Rotonda: continuar recto por CV-835 (dirección Alicante / Monóvar)

Paso sobre CV-83

Cruce: giro a derecha CV-83 (dirección Monóvar)

A Elda (por CV-83 / CV-835)

A El Pinós / Jumilla (por CV-83)

Rotonda: continuar recto por CV-835 (dirección Monóvar)

Monóvar (9.983 hab.)

Km 57

Salida: cruce al final de la calle General Verdú por CV-835 (dirección Novelda). Carril Bici en tramo de salida.

CV-835

Carretera CV-835

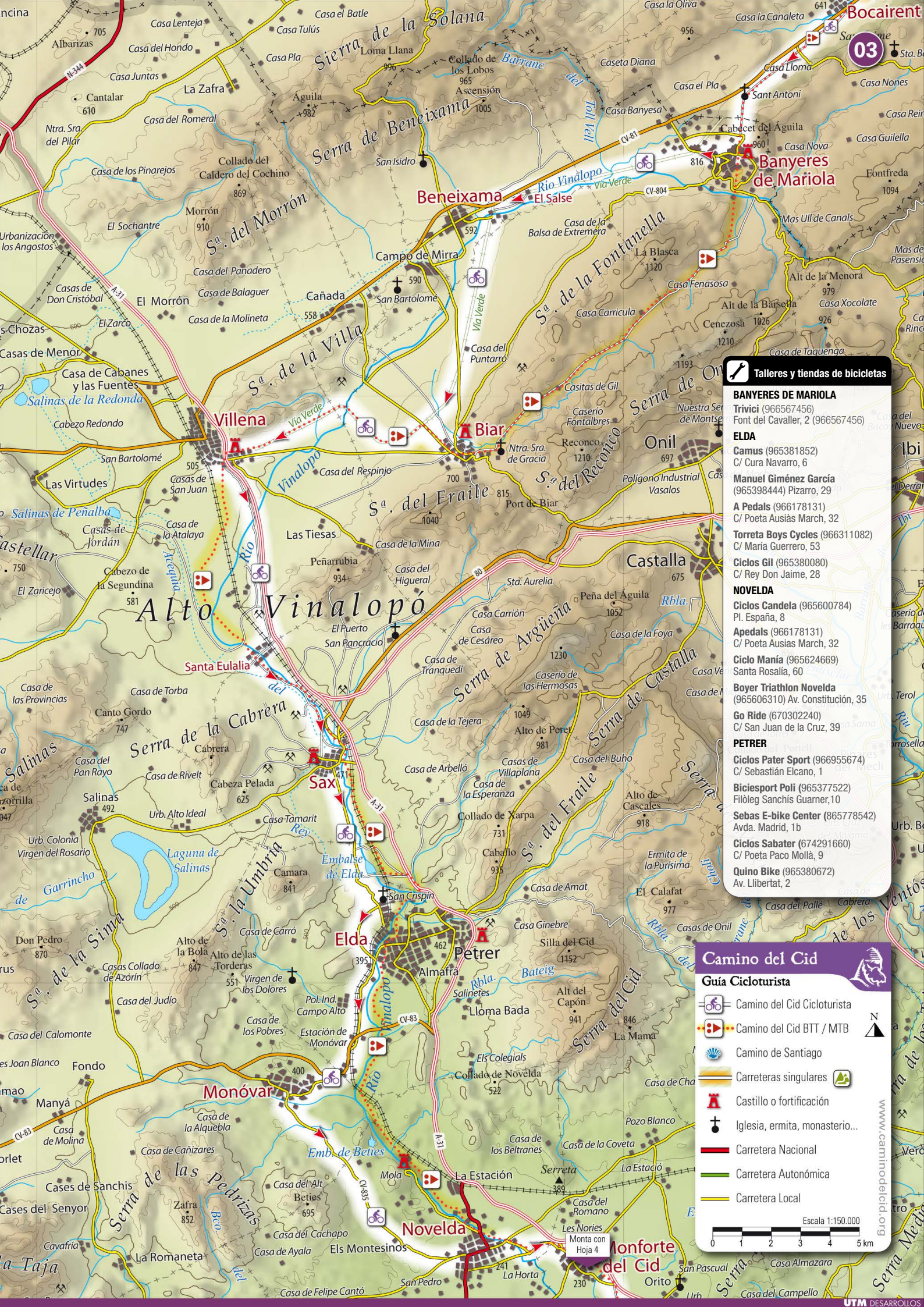
Arcén: Si
Firme: Bueno
Carriles: 2
Tráfico: Medio - Alto

9,9 km

A L'Anguonya / La Romana (por CV-840)

Novelda (23.544 hab.)

Km 66,8

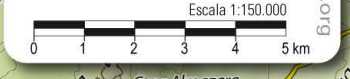


Talleres y tiendas de bicicletas

- BANYERES DE MARIOLA**
 Trivici (966567456)
 Font del Cavaller, 2 (966567456)
- ELDA**
 Camus (965381852)
 C/ Cura Navarro, 6
- Manuel Giménez García**
 (965398444) Pizarro, 29
- A Pedals** (966178131)
 C/ Poeta Ausias March, 32
- Torreta Boys Cycles** (966311082)
 C/ María Guerrero, 53
- Ciclos Gil** (965380080)
 C/ Rey Don Jaime, 28
- NOVELDA**
 Ciclos Candela (965600784)
 Pl. España, 8
- Apedals** (966178131)
 C/ Poeta Ausias March, 32
- Ciclo Mania** (965624669)
 Santa Rosalia, 60
- Boyer Triathlon Novelda**
 (965606310) Av. Constitución, 35
- Go Ride** (670302240)
 C/ San Juan de la Cruz, 39
- PETRER**
 Ciclos Pater Sport (966955674)
 C/ Sebastián Elcano, 1
- Biciesport Poli** (965377522)
 Filòleg Sanchis Guarner, 10
- Sebas E-bike Center** (865778542)
 Avda. Madrid, 1b
- Ciclos Sabater** (674291660)
 C/ Poeta Paco Mollà, 9
- Quino Bike** (965380672)
 Av. Llibertat, 2

Camino del Cid
Guía Cicloturista

- Camino del Cid Cicloturista
- Camino del Cid BTT / MTB
- Camino de Santiago
- Carreteras singulares
- Castillo o fortificación
- Iglesia, ermita, monasterio...
- Carretera Nacional
- Carretera Autonómica
- Carretera Local





La Defensa del Sur

Guía cicloturista del Camino del Cid

Etapa 4

Novelda - Orihuela

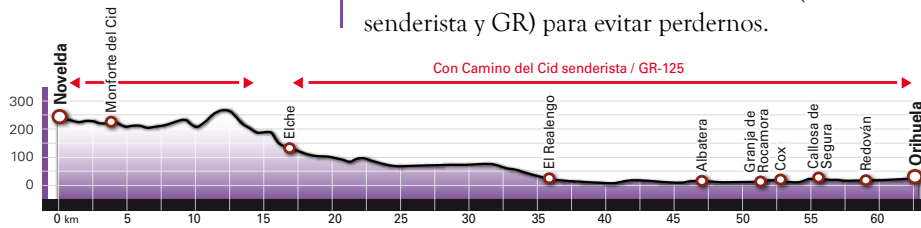
Septiembre 2019

1. Valencia - Xàtiva
2. Xàtiva - Banyeres de Mariola
3. Banyeres de Mariola - Novelda
- 4. Novelda - Orihuela**

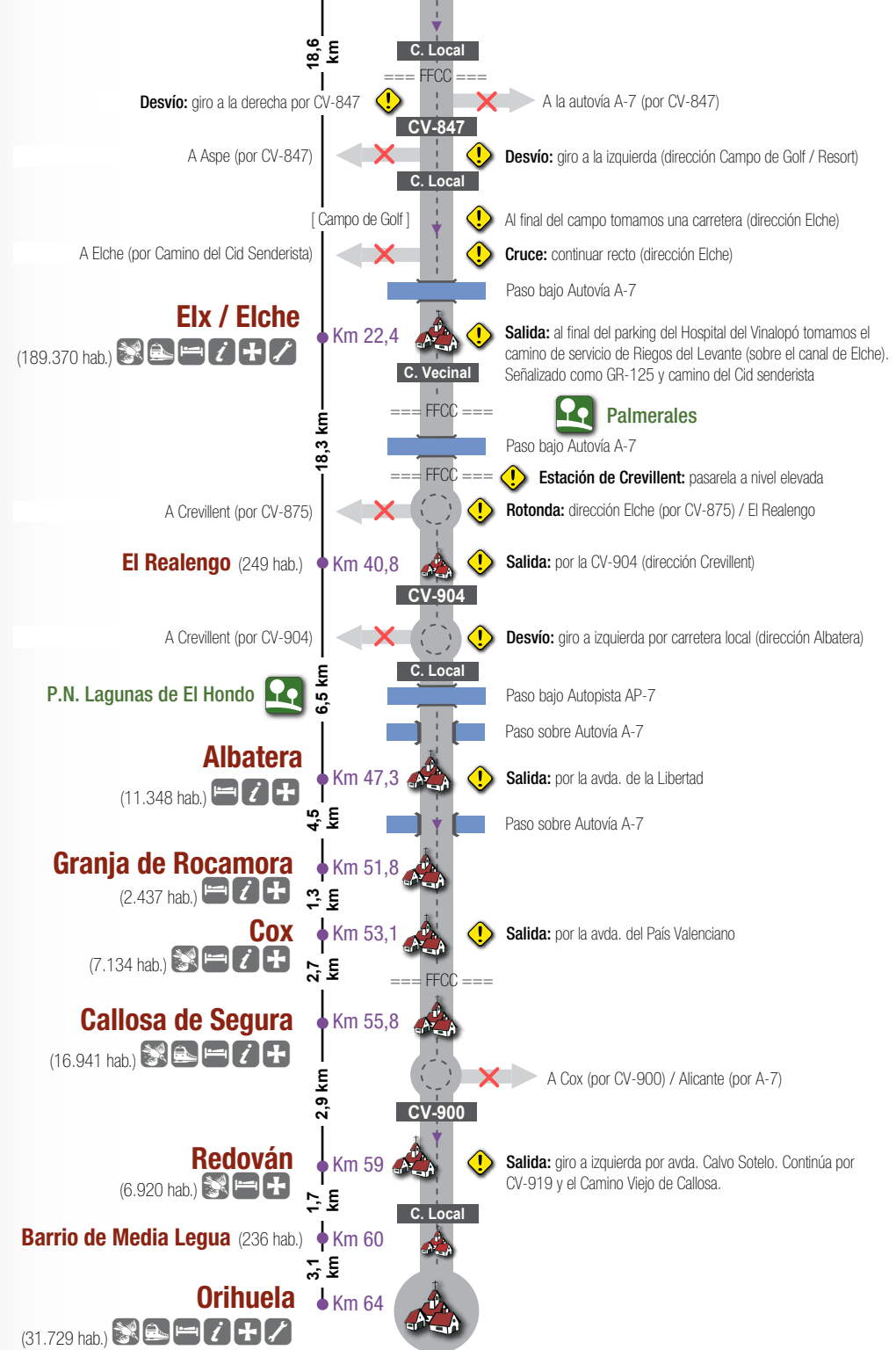
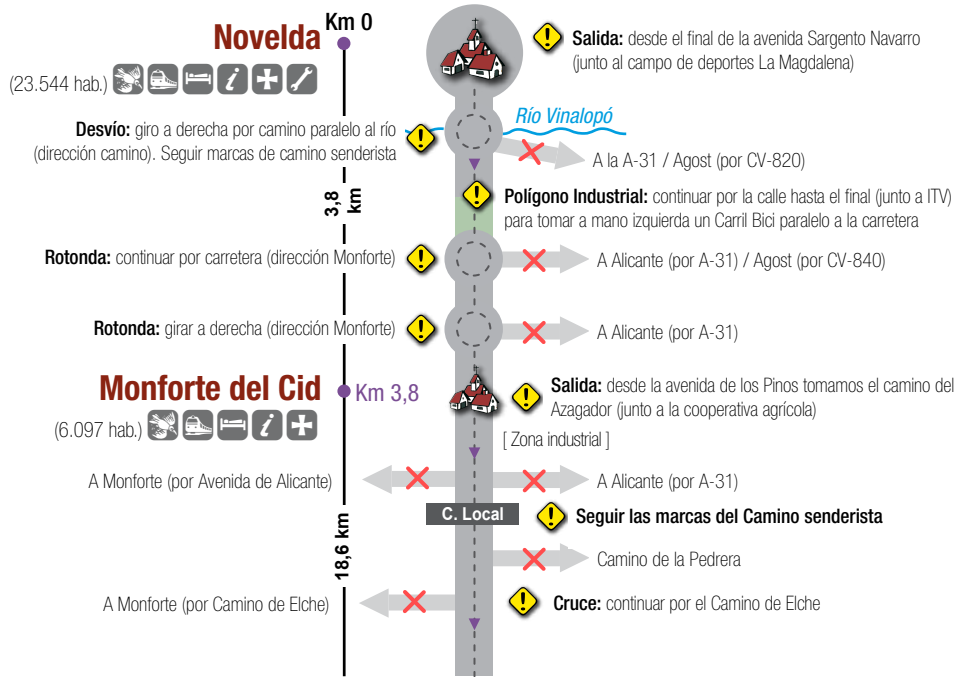
Uso de GPS recomendado
(recorrido complejo)



Etapa final de nuestra larga aventura que, tras atravesar la Sierra de Tabayá, desciende hasta el Bajo Vinalopó. La aridez del paisaje contrasta con los fértiles campos cultivados y la presencia generalizada de grandes palmerales. Nos encontramos en un territorio densamente poblado por lo que el itinerario evita el uso de grandes vías de comunicación y opta por pequeños caminos asfaltados. Por ello debemos estar atentos a la señalización (Camino del Cid senderista y GR) para evitar perdernos.



FICHA	Distancia 63 km	Ascenso acumulado 150 m	Tiempo estimado 5 h 10 m
	Dificultad Media	Descenso acumulado 350 m	Tipo de recorrido Lineal
	Señalización No	IBP Índice dificultad 32 RDB	Firme Asfalto



Talleres y tiendas de bicicletas

ELCHE

- Ciclos Sansano** (966672568)
C/ Ramón Vicente Serrano, 3
- Elxenduro Bikes** (965450353)
Av. José Esquino Sempere, 7
- Iron Bike Elche**
(966611678/686616224)
Avda. Universitat d'Elx, 62
- Bicicletas Galo** (965434183)
C/ Hermanos González Selva, 18
- Bicicletas El Gallo** (676630603)
C/ Barchell, 17
- Ciclos Manolo** (685193360)
C/ Manuel Vicente Pastor, 55
- Doctor Bike** (966209907)
C/ Joaquín Martínez Maciá, 24
- Mundo Bike** (966092545)
C/ Federico García Lorca, 152
- Bicicletas Ricardo** (965459914)
Avda. Joan Carles I, 59
- Ciclos Boyer Triatlón Elche**
Avda. Jubalcoi, 12 (965606310)
- José Manuel Girona González**
Avda. Joan Carles I, 63 (965427736)

ORIHUELA

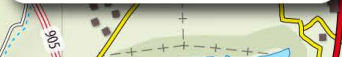
- Bici Center** (966340952)
C/ Obispo Rocamora, 75
- Bike Orihuela** (966269743)
C/ Ronda Santo Domingo, 35

Camino del Cid

Guía Cicloturista

-  Camino del Cid Cicloturista
-  Camino del Cid BTT / MTB
-  Camino de Santiago
-  Carreteras singulares
-  Castillo o fortificación
-  Iglesia, ermita, monasterio...
-  Carretera Nacional
-  Carretera Autonómica
-  Carretera Local

Escala 1:150.000



04



www.caminoelcid.org