

Desde Villaseca de Henares nos dirigimos hasta la población de Castejón de Henares; punto de inicio del Ramal de Álvar Fáñez, que emula la célebre algarada del lugarteniente del Cid, saqueando las tierras del Henares.

La algarada de Álvar Fáñez

Este ramal recuerda la célebre algarada o ataque rápido de Álvar Fáñez. Según el Cantar, mientras el Cid tomaba Castejón, su fiel lugarteniente, acompañado por doscientos caballeros, saqueó la ribera del Henares hasta llegar a las puertas de Alcalá de Henares, pasando por Hita y Guadalajara. A su vuelta retornó con “muchos ganados de ovejas y vacas” y otras “grandes ganancias” que sirvieron para abastecer a las necesitadas tropas del Cid, y que enseguida partieron en dirección noreste, hacia Zaragoza por Anguita.

¿Qué vas a encontrar?

Este pequeño ramal nos lleva por pequeñas poblaciones hasta Guadalajara. En general el camino discurre sin sobresaltos por la vega del río Badiel, alternando el paisaje de vega con monte bajo y cultivos de cereal. A su paso encontramos humildes vestigios de románico rural en Villaseca de Henares, Urande y Muduex. A mitad de camino, la villa amurallada de

Hita se alza bajo su castillo afirmando su doble condición de villa monumental (está declarada conjunto histórico-artístico) y literaria (es citada en el Cantar, y es la “patria chica” del Arcipreste de Hita). La ruta prosigue hasta Guadalajara -su nombre proviene del árabe y significa “río de piedras”. Guadalajara fue en sus orígenes un puesto militar andalusí próximo a la frontera del Duero. Muchos de los ejércitos que venían de Toledo pasaban por allí y después se dirigían a Atienza o a Medinaceli. Aunque su monumento más emblemático es el Palacio del Infantado (XV-XVI), posee algunos hitos de origen medieval, como el puente califal (del que quedan escasos vestigios del siglo X, pues su apariencia actual data del XVIII), interesantes ejemplos de arquitectura mudéjar o los torreones del Alamin y de Álvar Fáñez (siglos XIII y XIV).

A través del siguiente código QR podrás acceder al apartado cicloturista de la Ruta del Ramal de Álvar Fáñez de nuestra web, y descargar toda la información que necesites: mapas, topoguías, tracks, listados de alojamientos, puntos de sellado, oficinas de turismo, etc.



FICHA

- Distancia 67 km
- Tiempo estimado 1 día
- Ascenso acumulado 725 m
- Descenso acumulado 880 m
- Dificultad física Baja
- Dificultad técnica Baja

Apuntes cicloturistas

El itinerario recorre buena parte de la cuenca del Henares descubriendo a su paso los paisajes característicos de la Alcarria; grandes páramos cultivados tan solo interrumpidos por muelas calcáreas o cerros testigo como el de Hita. El río Badiel excava un hermoso valle que poco a poco se va abriendo hasta su confluencia con el Henares. El tramo hasta Hita discurre por carreteras sencillas que nos permiten disfrutar del paisaje. Antes de llegar a Tarazona alcanzamos la autovía A-2 cuya vía de servicio nos lleva hasta Guadalajara.

Estado y tráfico de las carreteras

Aquí encontrarás información sobre el arcén, estado del firme, carriles y tráfico de cada carretera. El estado de los arcenes y del firme varían con las obras de mantenimiento, por lo que puede haber cambios (favorables) no recogidos aquí. Las indicaciones al tráfico son subjetivas, basadas en

nuestra experiencia en ruta, y pueden variar dependiendo de la época del año o de los días de la semana (ej. en fin de semana y puentes).

Climatología

Inviernos son fríos y veranos secos y calurosos. Las lluvias tienen sus máximos en primavera y otoño. Las mejores épocas recomendadas para este tramo son la primavera y muy especialmente el otoño.



	E	F	M	A	M	J _N	J _L	A	S	O	N	D
Temperatura media Máx/Min	9° / 0°	11° / 0°	14° / 4°	16° / 4°	6° / 4°	21° / 7°	26° / 11°	31° / 14°	30° / 14°	26° / 11°	19° / 7°	13° / 3°
Nº. Horas de luz/día	09:33	10:38	11:55	13:19	14:28	15:06	14:48	13:48	12:29	11:08	09:54	09:15
Pluviometría media	52	47	34	58	58	63	42	23	18	38	55	63


Datos sintéticos obtenidos por interpolación para Jadraque

El Salvoconducto

El Salvoconducto es la credencial donde los viajeros estampan los sellos de las poblaciones por las que pasan. Si lo presentas en cualquiera de los más de 200 alojamientos de la ruta que son punto de sellado podrás obtener descuentos mínimos de un 10%. Es gratuito y se consigue en las Oficinas de Turismo o en nuestra sede:



Consorcio Camino del Cid
C/ Madrid 24, 09002 Burgos
info@caminodelcid.org
Tel.: 947 256 240



El Consorcio Camino del Cid es una entidad promovida y financiada por las siguientes Diputaciones provinciales:



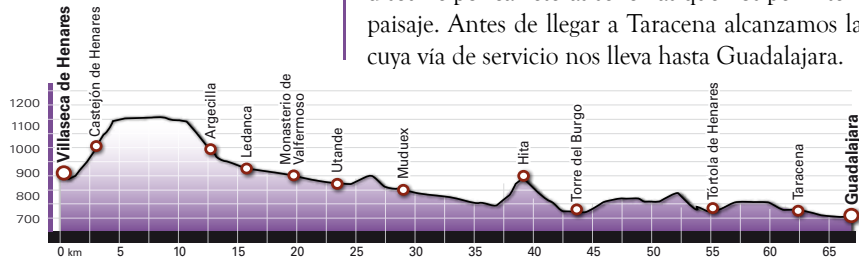


Ramal de Álvar Fáñez

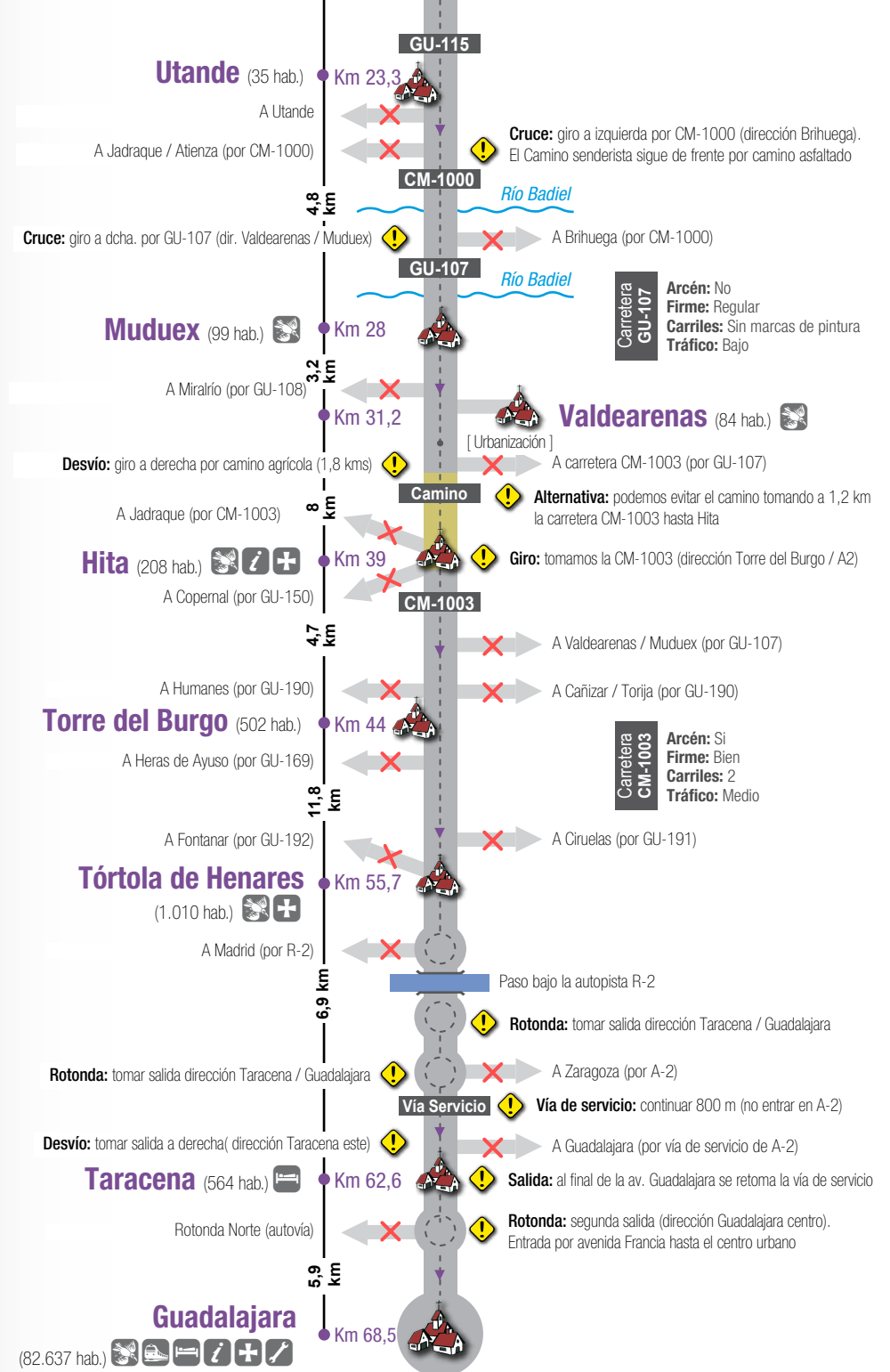
Guía cicloturista del Camino del Cid

Villaseca de Henares - Guadalajara

El itinerario recorre buena parte de la cuenca del Henares descubriendo a su paso los paisajes característicos de la Alcarria; grandes páramos cultivados tan solo interrumpidos por muelas calcáreas o cerros testigo como el de Hita. El río Badiel excava un hermoso valle que poco a poco se va abriendo hasta su confluencia con el Henares. El tramo hasta Hita discurre por carreteras sencillas que nos permiten disfrutar del paisaje. Antes de llegar a Taracena alcanzamos la autovía A-2 cuya vía de servicio nos lleva hasta Guadalajara.



FICHA	Distancia 67 km	Ascenso acumulado 725 m	Tiempo estimado 5 h 40 m
	Dificultad Media	Descenso acumulado 880 m	Tipo de recorrido Lineal
	Señalización Parcial	IBP Índice dificultad 69 RDB	Firme Asfalto



Puntos de emisión (➔) y sellado del Salvoconducto

CASTEJÓN DE HENARES

Septiembre 2019

AYUNTAMIENTO: Pl. de José Antonio, 1 - 949305341

CR LOS CHORRONES: Huertos Casquero 16 - 949897756/649337793

GUADALAJARA

▪ OFICINA DE TURISMO: Glorieta Aviación Militar, s/n - 681235234

H AC GUADALAJARA: Avda. del Ejército, 6 - 949248370

H TRYP GUADALAJARA: Av. Eduardo Guitián, 7 - 949209300

H CAN-VIC: C/ Zaragoza, 51 - 949255028

P OTERO: Avda. Barcelona, 27 - 949253810

H IRIS GUADALAJARA: C/ Trafalgar, 74 - 949202080

HITA

▪ OFICINA DE TURISMO: C/ San Pedro, 2 - 949852763

CR LA OLMA: C/ Garay, 8 - 676241772

MUDUEX

BAR EL BADIEL: C/ Real, 4 - 949323500

TÓRTOLA DE HENARES

AYUNTAMIENTO: Pl. España, 1 - 949323020

BIBLIOTECA: C/ Real, s/n - 949323046

UTANDE

AYUNTAMIENTO: Pl. Mayor, 2 - 949323422

CR LA NURI: C/ Castillo, 8 - 615064494



Servicios

- Sellado salvoconducto
- Alojamiento (hotel, pensión, Vtr...)
- Punto de acogida
- Oficina turismo
- Farmacia
- Estación de ferrocarril
- Taller

TALLERES DE BICICLETAS:

GUADALAJARA

Bicisport (949218941)
Hermanos Fernández Galiano, 11

Renova Bike (949210227 / 620932445)
C/ Francisco Arriño, 76

Bike Time (949880875)
Av. Vado, 6

1 Piñon (949319370)
Avda. de Francia, 5

Borjobikes (949490547)
C/ Felipe Solano Antelo

Merida Bikes (949234168)
Av. el Ejército, 17

Tres Ruedas Bike (949491883)
C/ San Juan de Dios, 11

Bike & Driver
C/ Constitución, 14

Ramal de Alvar Fáñez

Camino del Cid

Guía Cicloturista

- Camino del Cid Cicloturista
- Camino del Cid BTT / MTB
- Camino de Santiago
- Carreteras singulares
- Castillo o fortificación
- Iglesia, ermita, monasterio...
- Carretera Nacional
- Carretera Autonómica
- Carretera Local

www.caminoelcid.org

Escala 1:150.000

0 1 2 3 4 5 km

LA ALCARRA

