

Anillo de tres días por el territorio mágico del Maestrazgo para cicloturistas aguerridos, que se enfrentarán a la ruta más difícil del Camino del Cid. ¿La recompensa? Para-jes impresionantes, pueblos únicos, carreteras fascinantes, vistas espectaculares, y mucho más. Una fiesta de sensaciones sobre la bici.

Las tierras agrestes del Maestrazgo

El Maestrazgo es una sierra montañosa que, por lo abrupto de su geografía y su clima riguroso, nunca estuvo muy poblada en época del Cid. Tampoco ahora. Sin embargo, su situación entre los reinos islámicos de Lérida y de Zaragoza y el condado de Barcelona, propició que algunos pasos fueran estratégicamente decisivos y se erigieran fortines y castillos en enclaves de importancia.

El Cid histórico está muy vinculado al Maestrazgo. Aunque frecuentó la comarca morellana en defensa de los intereses de la taifa de Zaragoza y con posterioridad del suyo propio, no sabemos cuáles fueron sus itinerarios, aunque presumiblemente pudo estar en **Culla**, que era una importante punta de lanza del incipiente reino de Aragón, un puesto militar en mitad de la nada; y también -da cuenta de ello el historiador Escolano (siglos XVI-XVII)- en **Montanejos y Puebla de Arenoso**, siguiendo el curso del río Mijares, a cuyos castillos sometió al pago de tributos. En todo caso, el epicentro literario de este anillo está en **Onda**, cuyo castillo conquistó el Cid, según el Cantar mas no históricamente, después de ganar al conde de Barcelona y al rey de Lérida en una gran batalla, en Tévar, a unos 130 kilómetros al norte, dirección que tomaremos si queremos enlazar con el anillo de Morella.

¿Qué vas a encontrar?

El Maestrazgo es uno de los **territorios de mayor intensidad natural y cicloturista** del Camino del Cid. Se trata de un amplio territorio, muy montañoso, que abarca las provincias

de Teruel y de Castellón. Hasta el siglo XII permaneció en manos de señores musulmanes. Los reyes aragoneses lo conquistaron y cedieron a los caballeros templarios, quedando bajo la jurisdicción del Gran Maestre de la orden militar del Temple, de ahí su nombre: Maestrazgo.

Para el cicloturista es una ruta mítica, llena de sorpresas y muy intensa, pues tendrá que salvar **desniveles exigentes por carreteras serpenteantes** siempre enmarcadas en **paisajes de sierra alta y valles estrechos** como el del río Mijares, con **pasos espectaculares y cortados**. Abundan los sabinars alternados con zonas abiertas de pasto, extensos bosques de pino silvestre y negro, parameras de montaña y barrancos donde es frecuente encontrar cabras montesas y rapaces. El anillo traspasa en 145 km nada menos que cinco espacios naturales protegidos. **Los pueblos son otro de los atractivos de este recorrido:** Rubielos de Mora, Linares de Mora, Mosqueruela, La Iglesia del Cid, Culla y Onda están declarados Conjunto Histórico y/o Artístico, pero podrían ser más. Se trata de pueblos llenos de historias, por lo general armoniosos y muy cuidados, donde el tiempo discurre con calma y con expresiones etnográficas de máximo interés, como la **técnica constructiva de la "piedra en seco"**, con magníficos ejemplos en La Iglesia del Cid y Villafranca del Cid.



El Consorcio Camino del Cid es una entidad promovida y financiada por las siguientes Diputaciones provinciales:



FIGHA

- Distancia 241 km
- Tiempo estimado 3 días
- Ascenso acumulado 5.800 m
- Descenso acumulado 5.800 m
- Dificultad física Media
- Dificultad técnica Baja

Apuntes cicloturistas

Se trata de una de las rutas más atractivas por su diversidad, su belleza y por los retos que ofrece al cicloturista. La primera etapa es muy exigente, con dos fuertes ascensos a la sierra de Noguera y el puerto de Linares. La segunda etapa es la más larga del Camino del Cid con 109 km, mayoritariamente en descenso. La tercera etapa, desde Onda, transcurre en ligero ascenso por el atractivo valle del Mijares. En general el estado de las carreteras es bueno, el tráfico varía mucho dependiendo de la época del año.

Carreteras singulares

La denominación "Carreteras Singulares" del Camino del Cid sirve para designar aquellos tramos de carretera con una especial significación cicloturista, paisajística, histórica o artística. En esta ruta se halla, bajo esta denominación, la CV 20 entre Puebla de Arenoso y Montanejos (10 km).

Estado y tráfico de las carreteras

Aquí encontrarás información sobre el arcén, estado del firme, carriles y tráfico de cada carretera. El estado de los

arcenes y del firme varían con las obras de mantenimiento, por lo que puede haber cambios (favorables) no recogidos aquí. Las indicaciones al tráfico son subjetivas, basadas en nuestra experiencia en ruta, y pueden variar dependiendo de la época del año o de los días de la semana (ej. en fin de semana y puentes).

Climatología

La elevada altitud media del entorno junto con una orografía abrupta condicionan el clima mediterráneo de montaña de los paisajes del Maestrazgo. Los inviernos son fríos y rigurosos, con frecuentes nevadas que pueden prolongarse varios días. Los veranos resultan suaves con fuertes contrastes entre del día y la noche, por lo que resulta obligado llevar prendas de abrigo y cortavientos. La proximidad al Mediterráneo provoca un aumento de las precipitaciones en la vertiente más oriental, que se suelen concentrar en el otoño y finales de primavera.

A través del siguiente código QR podrás acceder al apartado cicloturista de la Ruta del Anillo del Maestrazgo de nuestra web, y descargar toda la información que necesites: mapas, topogüas, tracks, listados de alojamientos, puntos de sellado, oficinas de turismo, etc.



	E	F	M	A	M	J _N	J _L	A	S	O	N	D
Temperatura media Máx/Min	10° 0°	11° 1°	14° 2°	16° 4°	20° 8°	25° 12°	30° 15°	29° 15°	25° 12°	19° 7°	14° 3°	10° 1°
Nº. Horas de luz/día	09:37	10:40	11:55	13:17	14:25	15:02	14:45	13:46	12:28	11:10	09:57	09:20
Pluviometría media	27	30	25	45	62	51	31	50	48	54	50	41


Datos medios mensuales sintéticos calculados por interpolación para Rubielos de Mora

El Salvoconducto

El Salvoconducto es la credencial donde los viajeros estampan los sellos de las poblaciones por las que pasan. Si lo presentas en cualquiera de los más de 200 alojamientos de la ruta que son punto de sellado podrás obtener descuentos mínimos de un 10%. Es gratuito y se consigue en las Oficinas de Turismo o en nuestra sede:



Consorcio Camino del Cid
C/ Madrid 24, 09002 Burgos
info@caminodelcid.org
Tel.: 947 256 240





El Anillo del Maestrazgo Etapa 1

Guía cicloturista del Camino del Cid

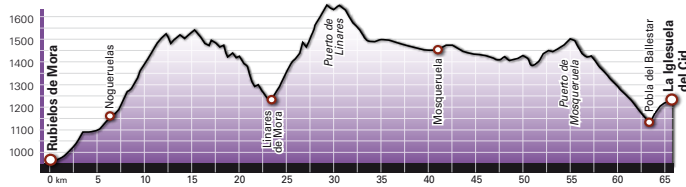
Rubielos de Mora - La Iglesuela del Cid

1. Rubielos de M. - La Iglesuela del Cid

2. La Iglesuela del Cid - Onda

3. Onda - Rubielos de Mora

La etapa parte de la depresión de Mora y se introduce desde la Sierra de Gúdar en el corazón del Maestrazgo. El recorrido cuenta con dos fuertes ascensos que pondrán a prueba nuestras piernas (sierra de Noguieruelas y puerto de Linares) para finalmente descender hasta el río de las Truchas. El paisaje forestal de interminables pinares se alterna con carrasas y sabinas que en ocasiones se funden con cultivos aterrizados, donde la piedra cobra protagonismo.



FICHA	Distancia 65,5 km	Ascenso acumulado 1.850 m	Tiempo estimado 6 h 30 m
	Dificultad Alta	Descenso acumulado 1.580 m	Tipo de recorrido Circular (3 etapas)
	Señalización Parcial	IBP Índice dificultad 149 BYC	Firme Asfalto



Villafranca del Cid

Rubielos de Mora

(618 hab.)

A Fuentes de Rubielos (por A-232)
Etapa 2 del Camino del Cid Cicloturista
(La Conquista de Valencia)

Km 0



Salida: Por el paseo arbolado al final de la calle que cruza la población (A-232)

Cruce: A la salida de la población seguimos de frente por la A-1701 (dirección Noguieruelas / Iglesuela del Cid)

6,2 km

Camino vecinal

Noguieruelas

(198 hab.)

A Castelvispal (camino vecinal asfaltado)

Km 6,2



Carretera A-1701

Arcén: Si
Firme: Regular (tramos parcheados)
Carriles: 2
Tráfico: Medio-bajo

Linares de Mora

(219 hab.)

A la ermita de Santa Ana / mirador

Km 24,1



Río Linares

Mosqueruela

(515 hab.)

A Puertomingalvo (por CV-175)

Km 40,9



Relieves karsticos (poljes)

Carretera A-1701

Arcén: No
Firme: Regular
Carriles: sin marcas de pintura
Tráfico: Muy bajo

Pinturas rupéstrs del barranco Gilbert

Al santuario Virgen de la Estrella (pista)

Km 22,1



[Escultura de Virgen de la Estrella]
[Puerto de Mosqueruela (1516 m)]

Teruel
Castellón

CV-173

Carretera CV-173

Arcén: No
Firme: Regular
Carriles: 2
Tráfico: Muy bajo

Camino a Mas de Mollats (pista asfaltada)

Pobla del Ballestar

A Villafranca del Cid (por CV-15)

Km 63



Cruce: Giro a izquierda por A-227 (dirección Iglesuela del Cid)

Castellón
Teruel

A-227

Carretera A-227

Arcén: Si
Firme: Bien
Carriles: 2
Tráfico: Bajo

Arquitectura de piedra seca

La Iglesuela del Cid

(414 hab.)

2,5 km



Río Truchas



Etapa 2

El Anillo del Maestrazgo

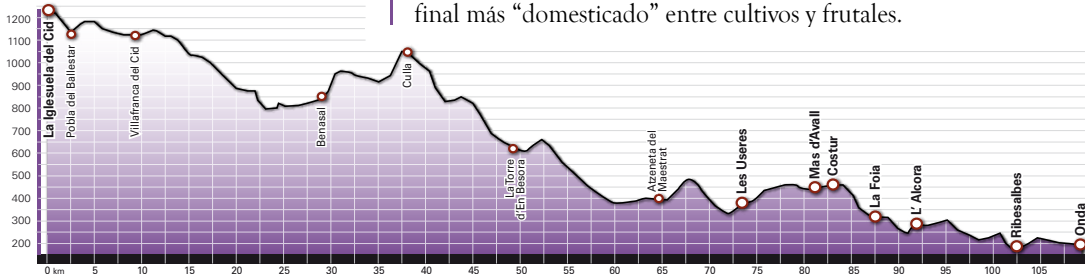
Guía cicloturista del Camino del Cid

La Iglesuela del Cid - Onda

Septiembre 2019

- Rubielos de M. - La Iglesuela del Cid
- La Iglesuela del Cid - Onda**
- Onda - Rubielos de Mora

La etapa recorre buena parte del territorio del Alto Maestrazgo de Castellón. El paisaje general está dominado por un bosque mediterráneo de carrascas y pinos que se extiende sobre una amplia plataforma caliza de suaves relieves cortados por ríos y barrancos. El recorrido se realiza en buena parte sobre carreteras de montaña cómodas y tranquilas, a excepción del tramo final más "domesticado" entre cultivos y frutales.



FICHA	Distancia 109,3 km	Ascenso acumulado 1.700 m	Tiempo estimado 8 h 50 m
	Dificultad Alta	Descenso acumulado 2.750 m	Tipo de recorrido Circular (3 etapas)
	Señalización Parcial	IBP Índice dificultad 156 BYC	Firme Asfalto

La Iglesuela del Cid (414 hab.)

Arquitectura de piedra seca

A Mosqueruela (por CV-173)

Poba del Ballestar

Caserío Virgen del Llosar

Villafranca del Cid (2.160 hab.)

Desvío: Giro a la derecha por CV-167 (dirección Benasal)

Benasal (985 hab.)

Cruce urbano: Tomar la CV-166 (dirección Culla)

Carretera A-227: Arcén: Sí, Firme: Bien, Carriles: 2, Tráfico: Bajo

Carretera CV-15: Arcén: Sí, Firme: Bien, Carriles: 2, Tráfico: Bajo

Carretera CV-167: Arcén: No, Firme: Bien, Carriles: sin marcas de pintura, Tráfico: Medio

Carretera CV-166: Arcén: No, Firme: Bien, Carriles: sin marcas de pintura, Tráfico: Medio

Bosque del Rivet

Salida: Por la entrada a la población en la etapa anterior (carretera A-227)

Cruce: Giro a izquierda por CV-15 (dirección Villafranca del Cid)

Salida: Por la avda. Castellón (carretera CV-15)

Cruce: Giro a la izquierda por CV-166 (dirección Les Useres)

Font d'En Segures [Baleario]

Culla (206 hab.)

Carrasca de Culla

Cruce: Tomar la CV-165 (dirección Atzeneta)

La Torre d'En Besora (114 hab.)

A Culla (camino asfaltado)

A Vistabella (por CV-170)

Atzeneta del Maestrat (1.038 hab.)

Camino del Castell (camino asfaltado)

Les Useres (661 hab.)

Mas d'Avall (22 hab.)

Costur (476 hab.)

A Figueroles / Llucena (por CV-190)

La Foia (117 hab.)

Al embalse de L'Alcora

L'Alcora (9.536 hab.)

Rotonda: giro a derecha (dirección Ribesalbes)

Ribesalbes (1.168 hab.)

Embalse del Sitjar

A Montanejos (por CV-20)

Onda (22.634 hab.)

Carretera CV-166: Arcén: No, Firme: Bien, Carriles: 2, Tráfico: Medio

Carretera CV-165: Arcén: No, Firme: Bien, Carriles: 2, Tráfico: Medio

Carretera CV-190: Arcén: No, Firme: Bueno, Carriles: 2, Tráfico: Medio

Carretera CV-191: Arcén: No, Firme: Bueno, Carriles: 2, Tráfico: Medio

Carretera CV-167: Arcén: No, Firme: Bien, Carriles: sin marcas de pintura, Tráfico: Medio

Conjunto Histórico artístico de Onda

Salida: al final de la calle principal que cruza la población por la CV-165 (dirección Costur)

Rotonda: continuar por CV-190 (dirección L'Alcora)

Salida: cruzar la población para salir por la calle de San Salvador hasta rotonda junto al cementerio. Tomar carretera CV-191 (dirección Ribesalbes)

Cruce: Giro a la izquierda por CV-165 (dirección Les Useres)

Cruce: Giro a la izquierda por CV-20 (dirección Onda)



El Anillo del Maestrazgo 3

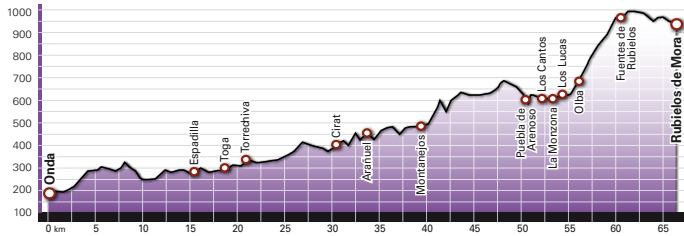
Guía cicloturista del Camino del Cid

Onda - Rubielos de Mora

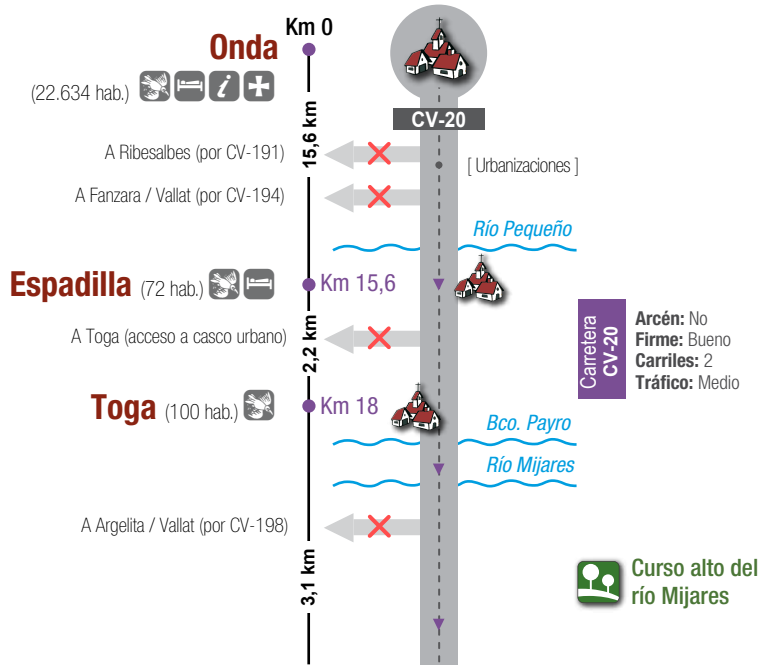
Etapa

1. Rubielos de M. - La Iglesuela del Cid
2. La Iglesuela del Cid - Onda
3. Onda - Rubielos de Mora

Tras la visita a Onda el itinerario abandona las tierras llanas de *La Plana de Castellón* y se adentra en el valle del Mijares. Allí el ciclista descubre un marco natural incomparable donde la alta montaña mediterránea se combina con paisajes modelados por el río con multitud de cortados y balsas naturales que invitan a un descanso.



FICHA	Distancia 66,3 km	Ascenso acumulado 2.280 m	Tiempo estimado 6 h 30 m
	Dificultad Media	Descenso acumulado 1.520 m	Tipo de recorrido Circular (3 etapas)
	Señalización Parcial	IBP Índice dificultad 128 BYC	Firme Asfalto



Anillo del Maestrazgo

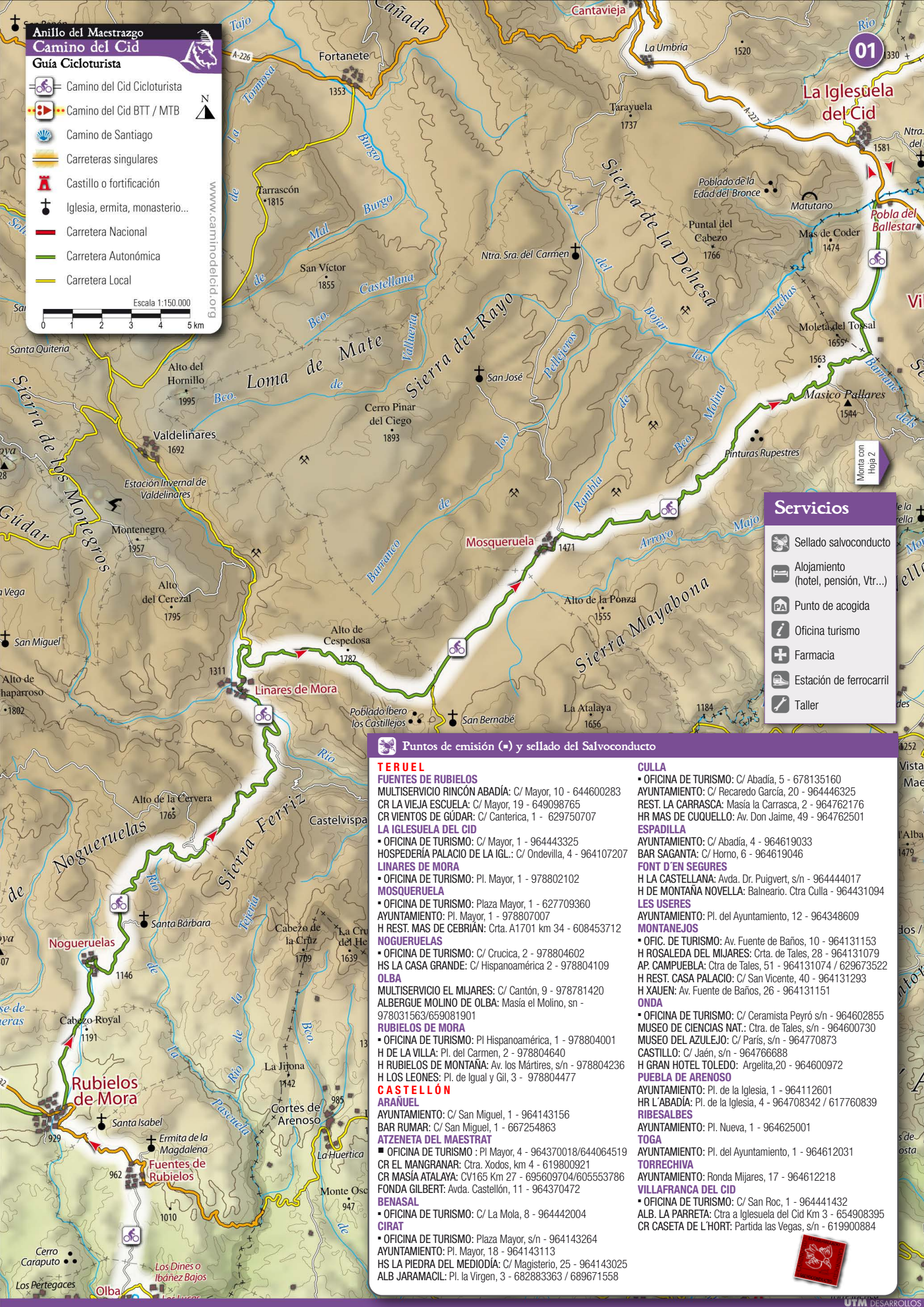
Camino del Cid

Guía Cicloturista

- Camino del Cid Cicloturista
- Camino del Cid BTT / MTB
- Camino de Santiago
- Carreteras singulares
- Castillo o fortificación
- Iglesia, ermita, monasterio...
- Carretera Nacional
- Carretera Autonómica
- Carretera Local



www.caminoelcid.org



- ### Servicios
- Sellado salvoconductor
 - Alojamiento (hotel, pensión, Vtr...)
 - Punto de acogida
 - Oficina turismo
 - Farmacia
 - Estación de ferrocarril
 - Taller

Puntos de emisión (●) y sellado del Salvoconductor

TERUEL
FUENTES DE RUBIELOS
 MULTISERVICIO RINCÓN ABADÍA: C/ Mayor, 10 - 644600283
 CR LA VIEJA ESCUELA: C/ Mayor, 19 - 649098765
 CR VIENTOS DE GÚDAR: C/ Canterica, 1 - 629750707
LA IGLESUELA DEL CID
 OFICINA DE TURISMO: C/ Mayor, 1 - 964443325
 HOSPEDERÍA PALACIO DE LA IGL.: C/ Ondevilla, 4 - 964107207
LINARES DE MORA
 OFICINA DE TURISMO: Pl. Mayor, 1 - 978802102
MOSQUERUELA
 OFICINA DE TURISMO: Plaza Mayor, 1 - 627709360
 AYUNTAMIENTO: Pl. Mayor, 1 - 978807007
 H REST. MAS DE CEBRIÁN: Crta. A1701 km 34 - 608453712
NOGUERUELAS
 OFICINA DE TURISMO: C/ Crucica, 2 - 978804602
 HS LA CASA GRANDE: C/ Hispanoamérica 2 - 978804109
OLBA
 MULTISERVICIO EL MIJARES: C/ Cantón, 9 - 978781420
 ALBERGUE MOLINO DE OLBA: Masía el Molino, sn - 978031563/659081901
RUBIELOS DE MORA
 OFICINA DE TURISMO: Pl Hispanoamérica, 1 - 978804001
 H DE LA VILLA: Pl. del Carmen, 2 - 978804640
 H RUBIELOS DE MONTAÑA: Av. los Mártires, s/n - 978804236
 H LOS LEONES: Pl. de Igual y Gil, 3 - 978804477
CASTELLÓN
ARAÑUEL
 AYUNTAMIENTO: C/ San Miguel, 1 - 964143156
 BAR RUMAR: C/ San Miguel, 1 - 667254863
ATZENETA DEL MAESTRAT
 OFICINA DE TURISMO: Pl Mayor, 4 - 964370018/644064519
 CR EL MANGRANAR: Ctra. Xodos, km 4 - 619800921
 CR MASÍA ATALAYA: CV165 Km 27 - 695609704/605553786
 FONDA GILBERT: Avda. Castellón, 11 - 964370472
BENASAL
 OFICINA DE TURISMO: C/ La Mola, 8 - 964442004
CIRAT
 OFICINA DE TURISMO: Plaza Mayor, s/n - 964143264
 AYUNTAMIENTO: Pl. Mayor, 18 - 964143113
 HS LA PIEDRA DEL MEDIODÍA: C/ Magisterio, 25 - 964143025
 ALB JARAMACIL: Pl. la Virgen, 3 - 682883363 / 689671558

CULLA
 OFICINA DE TURISMO: C/ Abadía, 5 - 678135160
 AYUNTAMIENTO: C/ Recaredo García, 20 - 964446325
 REST. LA CARRASCA: Masía la Carrasca, 2 - 964762176
 HR MAS DE CUQUELLO: Av. Don Jaime, 49 - 964762501
ESPADILLA
 AYUNTAMIENTO: C/ Abadía, 4 - 964619033
 BAR SAGANTA: C/ Horno, 6 - 964619046
FONT D'EN SEGURES
 H LA CASTELLANA: Avda. Dr. Puigvert, s/n - 964444017
 H DE MONTAÑA NOVELLA: Balneario. Ctra Culla - 964431094
LES USERES
 AYUNTAMIENTO: Pl. del Ayuntamiento, 12 - 964348609
MONTANEJOS
 OFIC. DE TURISMO: Av. Fuente de Baños, 10 - 964131153
 H ROSALEDA DEL MIJARES: Crta. de Tales, 28 - 964131079
 AP. CAMPUEBLA: Ctra de Tales, 51 - 964131074 / 629673522
 H REST. CASA PALACIO: C/ San Vicente, 40 - 964131293
 H XAUEN: Av. Fuente de Baños, 26 - 964131151
ONDA
 OFICINA DE TURISMO: C/ Ceramista Peyró s/n - 964602855
 MUSEO DE CIENCIAS NAT.: Ctra. de Tales, s/n - 964600730
 MUSEO DEL AZULEJO: C/ Paris, s/n - 964770873
 CASTILLO: C/ Jaén, s/n - 964766888
 H GRAN HOTEL TOLEDO: Argelita, 20 - 964600972
PUEBLA DE ARENOSO
 AYUNTAMIENTO: Pl. de la Iglesia, 1 - 964112601
 HR L'ABADIA: Pl. de la Iglesia, 4 - 964708342 / 617760839
RIBESALBES
 AYUNTAMIENTO: Pl. Nueva, 1 - 964625001
TOGA
 AYUNTAMIENTO: Pl. del Ayuntamiento, 1 - 964612031
TORRECHIVA
 AYUNTAMIENTO: Ronda Mijares, 17 - 964612218
VILLAFRANCA DEL CID
 OFICINA DE TURISMO: C/ San Roc, 1 - 964441432
 ALB. LA PARRETA: Ctra a Iglesuela del Cid Km 3 - 654908395
 CR CASETA DE L'HORT: Partida las Vegas, s/n - 619900884





Alt Maestrat

Anillo del Maestrazgo
Camino del Cid
Guía Cicloturista

- Camino del Cid Cicloturista
- Camino del Cid BTT / MTB
- Camino de Santiago
- Carreteras singulares
- Castillo o fortificación
- Iglesia, ermita, monasterio...
- Carretera Nacional
- Carretera Autonómica
- Carretera Local

Escala 1:150.000

0 1 2 3 4 5 km

www.caminoelcid.org

Monta con Hoja 3

Carretera singular

La carretera, en pleno espacio natural de los Estrechos del Río Mijares, acompaña en su descenso al río Mijares, que se ensancha en el embalse del Arenós y vuelve a estrecharse cerca de Montanejos, en un atractivo paraje propicio a la escalada libre y al baño al aire libre en aguas termales. Aunque es una ruta frecuentada por cicloturistas es importante extremar la precaución en época estival ya que aumenta considerablemente el tráfico.



Anillo del Maestrazgo

Camino del Cid

Guía Cicloturista

Camino del Cid Cicloturista

Camino del Cid BTT / MTB

Camino de Santiago

Carreteras singulares

Castillo o fortificación

Iglesia, ermita, monasterio...

Carretera Nacional

Carretera Autonómica

Carretera Local

Escala 1:150.000

0 1 2 3 4 5 km

www.caminoelcid.org