

Exigente ruta de dos días por las tierras del Maestrazgo de Teruel y Castellón. Parajes inmensos de sierra alta y pueblos de evocación medieval muy cuidados. Sus dos epicentros son Olocau del Rey, donde el Cid instaló un "nido del águila", y Morella, la inexpugnable fortaleza que no pudo conquistar (pero tú, con tu bicicleta, sí).

La inexpugnable Morella

Sabemos que el Cid estuvo en varias ocasiones en la zona de Morella, en defensa de los intereses de la taifa de Zaragoza y con posterioridad del suyo propio, si bien la escasez de datos impide identificar los lugares con exactitud. El epicentro de este anillo está en **Olocau del Rey**: tras ser desterrado por Alfonso VI, el Cid pasó a la corte de al-Mutamin, príncipe de la taifa de Zaragoza, a quien empezó a servir como líder militar. Al-Mutamin estaba enfrentado a su hermano al-Mundir, príncipe de Lérida, y al conde de Barcelona Ramón Berenguer II. Así, la comarca morellana se convirtió en un punto geográficamente estratégico para los intereses de los tres bandos. En 1083, al servicio de al-Mutamin, el Cid hostigó estos territorios, dependientes de la taifa de Lérida, y reconstruyó el castillo de Alolala (posiblemente Olocau del rey), muy cerca de Morella, donde pasó el invierno con sus hombres. En esa misma campaña atacó el castillo de **Morella**, aunque no logró conquistarlo. Posteriormente volvería en varias ocasiones a esta zona. En 1090 se enfrentó en el Pinar de Tévar a la coalición formada por el príncipe leridano y el conde de Barcelona, a los que derrotó. Esta batalla puede considerarse uno de los episodios más importantes de la vida del Cid, ya que gracias a su victoria amplió su influencia por territorios hasta entonces "protegidos" por el conde de Barcelona y aumentó su prestigio como militar. El *Cantar* hace también referencia a esta batalla y le dedica una parte importante de sus versos. No sabemos con exactitud donde tuvo lugar el enfrentamiento,

aunque muchos estudiosos opinan que se encuentra en el **Pinar de Pereroles**, fuera de nuestra ruta, a unos 25 km al norte de Morella, entre La Pobra d'Alcolea y Monroyo.

¿Qué vas a encontrar?

Es difícil encontrar una ruta tan fascinante como el Anillo de Morella por la **alta concentración de historia, naturaleza y arte** en apenas 100 km de recorrido. El Maestrazgo es un territorio montañoso y poco poblado que abarca las provincias de Teruel y de Castellón. Hasta el siglo XII permaneció en manos de señores musulmanes. Los reyes aragoneses lo conquistaron y lo cedieron a los templarios, quedando bajo la jurisdicción del Gran Maestre de esta orden militar, de ahí su nombre. Este es el motivo por el que encontramos con frecuencia **castillos con pasado templario**, como los de Mirambel o Cantavieja.

El recorrido paso por **algunas de las poblaciones más interesantes del Maestrazgo** a través de tranquilas carreteras que harán disfrutar a los ciclistas más exigentes. La Iglésuela del Cid, Cantavieja, Mirambel y Morella son **Conjunto Histórico y/o Artístico**. El **paisaje**, de una gran belleza, **abrupto y montañoso**, parece modelado en piedra, y se alterna con pastos, prados y monte bajo con pinares y carrascas. El paisaje ha sido tenazmente modificado por el hombre durante siglos, mediante la construcción de innumerales muros, terrazas y chozos con la **técnica ancestral de "la piedra en seco"**, y que hoy constituyen un atractivo más para el viajero.



El Consorcio Camino del Cid es una entidad promovida y financiada por las siguientes Diputaciones provinciales:



FICHA

	Distancia 104 km		Ascenso acumulado 2.420 m		Dificultad física Media
	Tiempo estimado 2 días		Descenso acumulado 2.420 m		Dificultad técnica Baja

Apuntes cicloturistas

Bonita ruta cicloturista con el reto del ascenso entre Cinctorres y la Iglésuela del Cid.

Estado y tráfico de las carreteras

Aquí encontrarás información sobre el arcén, estado del firme, carriles y tráfico de cada carretera. El estado de los arcenes y del firme varían con las obras de mantenimiento, por lo que puede haber cambios (favorables) no recogidos aquí. Las indicaciones al tráfico son subjetivas, basadas en nuestra experiencia en ruta, y pueden variar dependiendo de la época del año o de los días de la semana (ej. en fin de semana y puentes).



Climatología

La elevada altitud media del entorno junto con una orografía abrupta son los condicionantes que matizan el clima mediterráneo de montaña de los paisajes del Maestrazgo. Los inviernos son fríos y rigurosos, con frecuentes nevadas que pueden prolongarse varios días. Los veranos resultan suaves con fuertes contrastes entre del día y la noche, por lo que resulta obligado llevar prendas de abrigo y cortavientos. La proximidad al Mediterráneo provoca un aumento de las precipitaciones en la vertiente más oriental, que se suelen concentrar en el otoño y finales de primavera.



Consorcio Camino del Cid
C/ Madrid 24, 09002 Burgos



A través del siguiente código QR podrás acceder al apartado cicloturista de la Ruta del Anillo de Morella de nuestra web, y descargar toda la información que necesites: mapas, topoguías, tracks, listados de alojamientos, puntos de sellado, oficinas de turismo, etc.




El Salvoconducto

El Salvoconducto es la credencial donde los viajeros estampan los sellos de las poblaciones por las que pasan. Si lo presentas en cualquiera de los más de 200 alojamientos de la ruta que son punto de sellado podrás obtener descuentos mínimos de un 10%. Es gratuito y se consigue en las Oficinas de Turismo o en nuestra sede:



Consorcio Camino del Cid
C/ Madrid 24, 09002 Burgos
info@caminodelcid.org
Tel.: 947 256 240





El Anillo de Morella ^{Etapa 1}

Guía cicloturista del Camino del Cid

La Iglesiasuela del Cid - Morella

Septiembre 2019

1. La Iglesiasuela del Cid - Morella

2. Morella - La Iglesiasuela del Cid

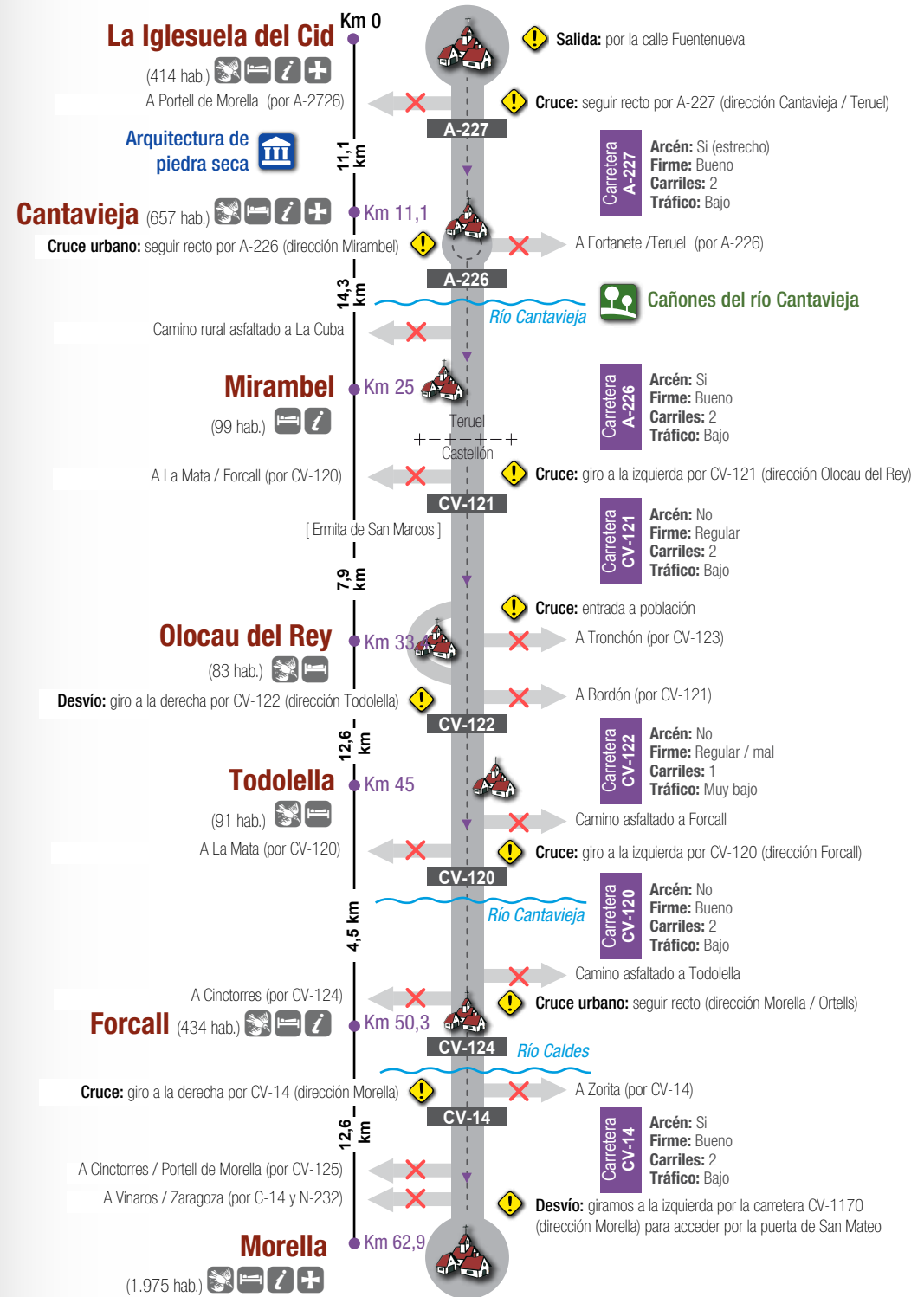
El recorrido nos descubre algunas de las poblaciones más interesantes del Maestrazgo a través de tranquilas carreteras que harán disfrutar a los ciclistas más exigentes. El visitante se va a encontrar con un paisaje modelado en piedra, abrupto y montañoso, con una fuerte identidad forjada a lo largo de la historia. La recompensa final la encontramos en Morella; espectacular fortaleza medieval cuya conquista nos costará un último pero merecido esfuerzo.



FICHA	Distancia 62,6 km	Ascenso acumulado 1.150 m	Tiempo estimado 6 h
	Dificultad Media	Descenso acumulado 1.500 m	Tipo de recorrido Circular (2 etapas)
	Señalización Si	IBP Índice dificultad 106 RDB	Firme Asfalto



Vista del castillo palacio de Todolella dominando la población





El Anillo de Morella 2

Guía cicloturista del Camino del Cid

Morella - La Iglesuela del Cid

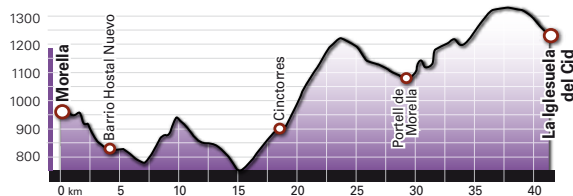
Etapa

Septiembre 2019

1. La Iglesuela del Cid - Morella

2. Morella - La Iglesuela del Cid

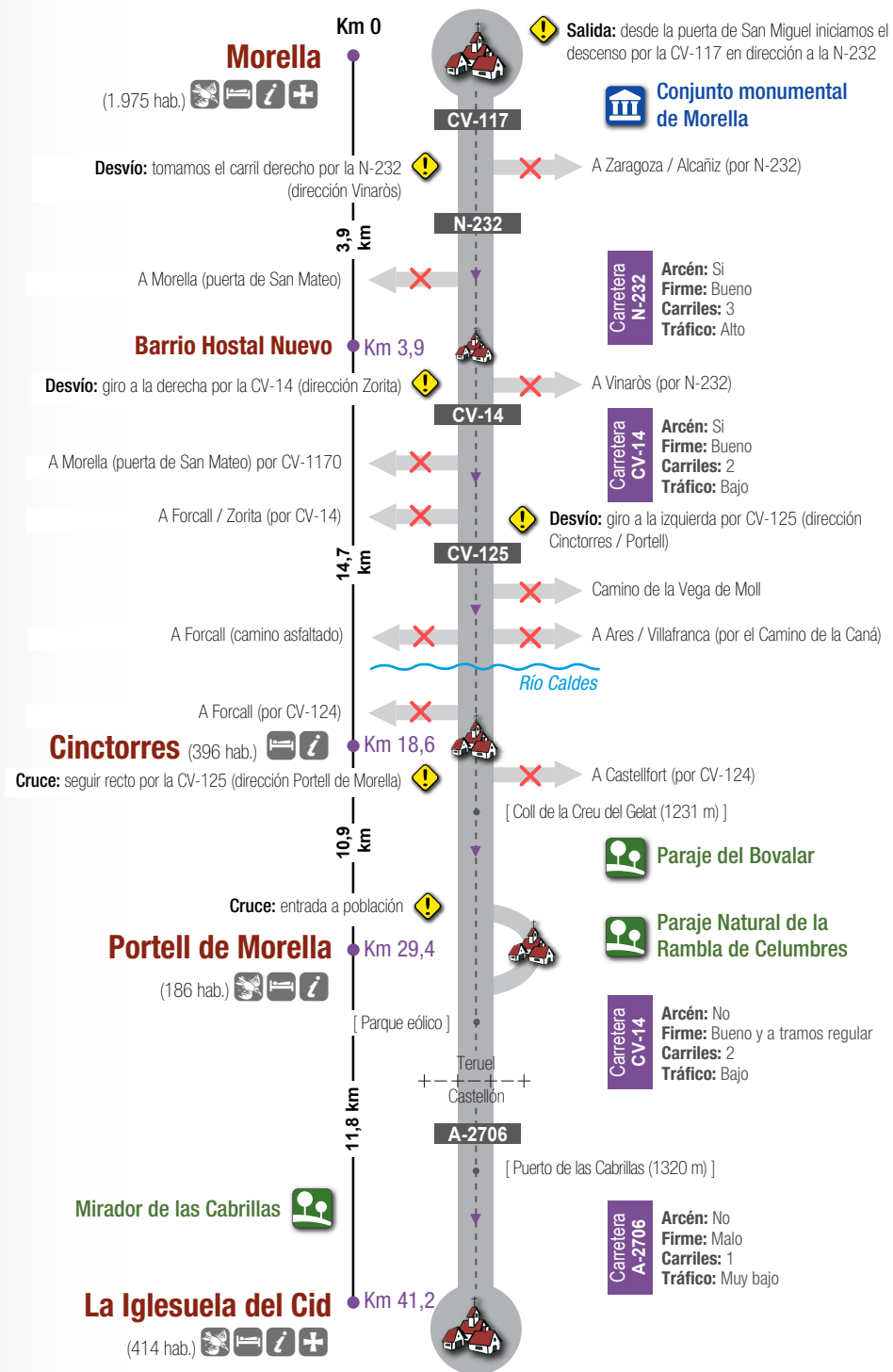
Recorrido corto pero exigente, con dos fuertes ascensos que nos van a bajar el promedio de la marcha pero que a cambio, nos ofrecen unas vistas espectaculares del entorno. El paisaje de montaña combina pastos, prados y monte bajo con pinares y carrascas. Los cultivos se limitan a las zonas más llanas y accesibles, pero la abundancia de muros de piedra seca y aterrazamientos nos recuerda que no siempre fue así.



FICHA	Distancia 41,3 km	Ascenso acumulado 1.275 m	Tiempo estimado 4 h 50 m
	Dificultad Media	Descenso acumulado 950 m	Tipo de recorrido Circular (2 etapas)
	Señalización Si	IBP Índice dificultad 98 RDB	Firme Asfalto



Los muros de piedra seca forman parte del paisaje del Maestrazgo



Anillo de Morella

Camino del Cid

Guía Cicloturista

-  Camino del Cid Cicloturista
-  Camino del Cid BTT / MTB
-  Camino de Santiago
-  Carreteras singulares
-  Castillo o fortificación
-  Iglesia, ermita, monasterio...
-  Carretera Nacional
-  Carretera Autonómica
-  Carretera Local

Escala 1:150.000



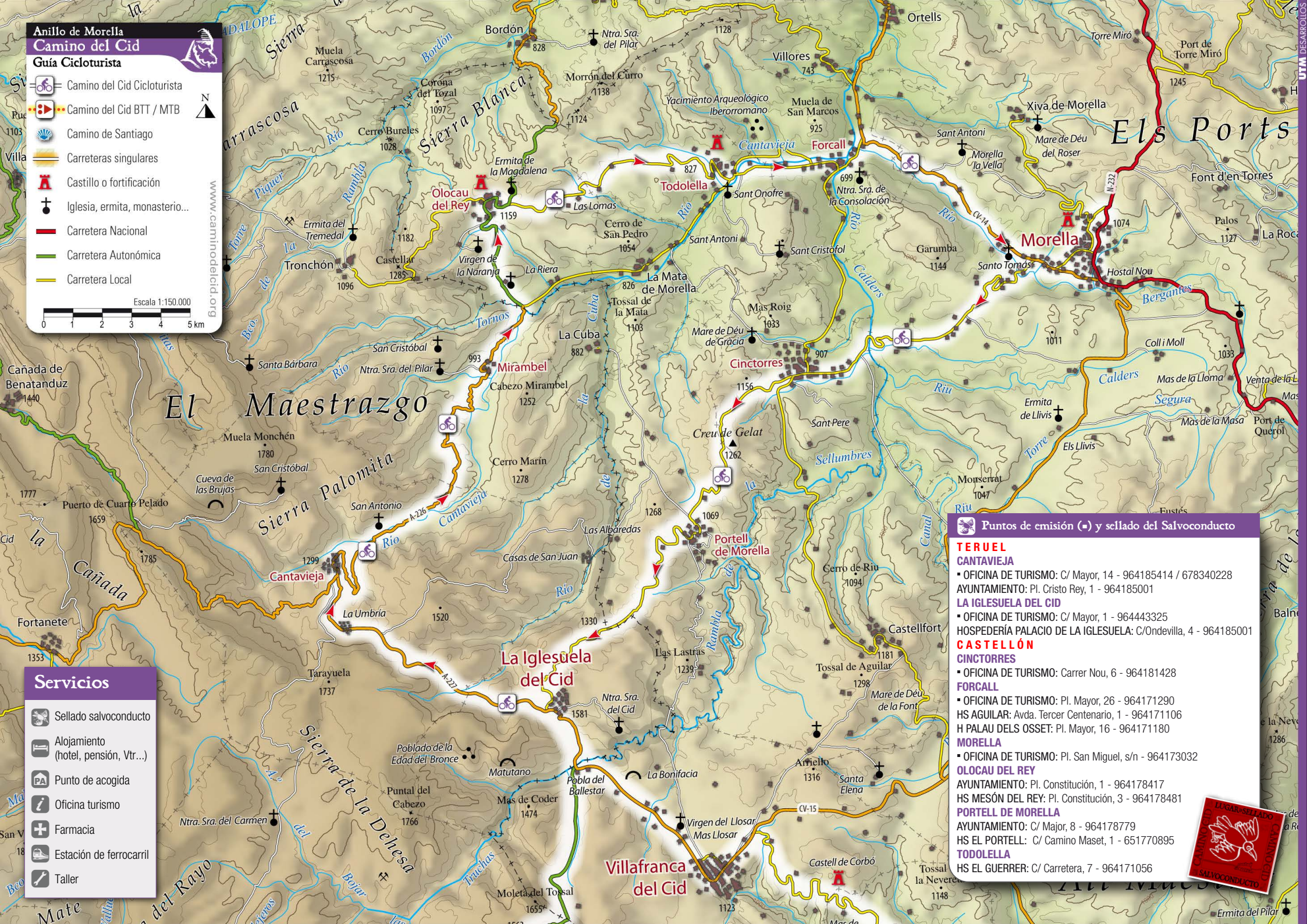
www.caminoelcid.org

Servicios

-  Sellado salvoconducto
-  Alojamiento (hotel, pensión, Vtr...)
-  Punto de acogida
-  Oficina turismo
-  Farmacia
-  Estación de ferrocarril
-  Taller

Puntos de emisión (+) y sellado del Salvoconducto

- TERUEL**
CANTAVIEJA
 ▪ OFICINA DE TURISMO: C/ Mayor, 14 - 964185414 / 678340228
 AYUNTAMIENTO: Pl. Cristo Rey, 1 - 964185001
- LA IGLESUELA DEL CID**
 ▪ OFICINA DE TURISMO: C/ Mayor, 1 - 964443325
 HOSPEDERÍA PALACIO DE LA IGLESUELA: C/Ondevilla, 4 - 964185001
- CASTELLÓN**
CINCITORRES
 ▪ OFICINA DE TURISMO: Carrer Nou, 6 - 964181428
- FORCALL**
 ▪ OFICINA DE TURISMO: Pl. Mayor, 26 - 964171290
 HS AGUILAR: Avda. Tercer Centenario, 1 - 964171106
 H PALAU DELS OSSET: Pl. Mayor, 16 - 964171180
- MORELLA**
 ▪ OFICINA DE TURISMO: Pl. San Miguel, s/n - 964173032
- OLOCAU DEL REY**
 AYUNTAMIENTO: Pl. Constitución, 1 - 964178417
 HS MESÓN DEL REY: Pl. Constitución, 3 - 964178481
- PORTELL DE MORELLA**
 AYUNTAMIENTO: C/ Mayor, 8 - 964178779
 HS EL PORTELL: C/ Camino Maset, 1 - 651770895
- TODOLELLA**
 HS EL GUERRER: C/ Carretera, 7 - 964171056



UTM DESARROLLO