

Recorrido circular de gran interés ambiental que conecta el valle del Jiloca con la sorprendente cuenca endorreica de la laguna de Gallocanta; una de las reservas ornitológicas de mayor importancia a nivel europeo y refugio anual de decenas de miles de aves en su paso migratorio.

El campamento de Allucant

Este pequeño pero intenso anillo comienza en Daroca. Sabemos que el Cid histórico acampó durante varios días en esta ciudad en 1090, y que allí firmó un acuerdo con el conde catalán Berenguer Ramón II, a quien había derrotado poco antes en el Maestrazgo. El Cantar de mio Cid, a su vez, también se refiere a Daroca y afirma, con poco fundamento histórico, que la ciudad tributaba al Campeador, quien había sojuzgado con sus hombres toda la zona. Para imponer su ley, el Cid, siempre según el Cantar, estableció varios campamentos desde los que lanzaba sus algaras. Uno de ellos, el más conocido, lo situó en el Poyo del Cid (Teruel). El otro, en Allucant. No se sabe con exactitud donde se encuentra este lugar, aunque algunos estudiosos opinan que se trata de Gallocanta, población que era conocida como Allucant en el siglo XIII. Esta posibilidad nos abre las puertas a una ruta circular muy atractiva y de gran valor histórico y ecológico, ideal para un fin de semana.

¿Qué vas a encontrar?

Se trata de un anillo muy tranquilo y divertido para el cicloturista, siempre por carreteras de poco tráfico, aunque hay algún tramo con firme malo. El objetivo del viaje es conocer la laguna de Gallocanta y sus alrededores, para

lo cual se propone un anillo alargado que nos permitirá recorrer todo su perímetro y pasar junto a la laguna dulce de Zaida. El itinerario finaliza en Daroca no sin antes, pasado Used, disfrutar de un divertido descenso. La laguna de Gallocanta es un impresionante sistema lagunar jalonado de pequeños pueblecitos. Es una de las lagunas saladas más extensas de Europa Occidental y posee una gran diversidad ecológica. Este ecosistema acoge cada invierno a miles de grullas y otras aves migratorias que se detienen aquí en sus viajes entre el norte de Europa y África. Se trata de una tierra protegida por sierras con dos pasos naturales importantes hacia el valle del Jiloca y Molina de Aragón. Las poblaciones, desde la antigüedad, estaban fuertemente defendidas; esto explica la densidad de castillos existentes: Santed, Gallocanta (apenas vestigios), Berruoco, Tornos... La mayor parte son de origen medieval pero se asientan sobre restos más antiguos. También hay interesantes yacimientos celtíberos, como el de El Castellar, que se encuentra a 1 km pasado Berruoco en dirección a Tornos. El regreso, coincidente en el último tramo, nos devuelve a la ciudad monumental de Daroca, de origen yemení.

A través del siguiente código QR podrás acceder al apartado cicloturista de la Ruta del Anillo de Gallocanta de nuestra web, y descargar toda la información que necesites: mapas, topoguías, tracks, listados de alojamientos, puntos de sellado, oficinas de turismo, etc.



FICHA

- Distancia 79,2 km
- Ascenso acumulado 890 m
- Difficultad física Baja
- Tiempo estimado 1/2 días
- Descenso acumulado 870 m
- Difficultad técnica Baja

Apuntes cicloturistas

Se trata de un anillo cicloturista de dos días no muy exigente aunque con algunos fuertes repechos. Os recomendamos que hagáis la vuelta perimetral a la laguna al amanecer o al atardecer: se trata de un anillo plano en conversación tranquila con la Naturaleza, para olvidarse de todo y pedalear sin agobios.

Estado y tráfico de las carreteras

Aquí encontrarás información sobre el arcén, estado del firme, carriles y tráfico de cada carretera. El estado de los arcones y del firme varían con las obras de mantenimiento, por lo que puede haber cambios (favorables) no recogidos aquí. Las indicaciones al tráfico son subjetivas, basadas en nuestra experiencia en ruta, y pueden variar dependiendo de la época del año o de los días de la semana (ej. en fin de semana y puentes).

Climatología

El invierno es la época más cruda del año, con temperaturas bajas, frecuentes heladas al desaparecer el sol y posibilidad de nevadas. Sin embargo, es la época en la que se producen las paradas más espectaculares de aves migratorias, por lo que el reto senderista ofrece, a pesar de las dificultades climatológicas, una atractiva recompensa. En todo caso, la riqueza ambiental de este anillo hace recomendable su recorrido en cualquier otra época del año.



	E	F	M	A	M	J _N	J _L	A	S	O	N	D
Temperatura media Máx/Min	9° / -1°	10° / 0°	14° / 1°	15° / 4°	20° / 8°	25° / 11°	26,4° / 11°	29° / 14°	25° / 11°	18° / 7°	12° / 2°	9° / 0°
Nº. Horas de luz/día	09:31	10:37	11:55	13:20	14:30	15:08	14:51	13:50	12:29	11:08	09:53	09:14
Pluviometría media	22	21	25	38	55	47	25	26	37	33	34	29


Datos medios mensuales obtenidos por interpolación para Daroca

El Salvoconducto

El Salvoconducto es la credencial donde los viajeros estampan los sellos de las poblaciones por las que pasan. Si lo presentas en cualquiera de los más de 200 alojamientos de la ruta que son punto de sellado podrás obtener descuentos mínimos de un 10%. Es gratuito y se consigue en las Oficinas de Turismo o en nuestra sede:



Consorcio Camino del Cid
C/ Madrid 24, 09002 Burgos
info@caminodelcid.org
Tel.: 947 256 240



El Consorcio Camino del Cid es una entidad promovida y financiada por las siguientes Diputaciones provinciales:





El Anillo de Gallocanta

Guía cicloturista del Camino del Cid

Daroca - laguna de Gallocanta - Daroca

Septiembre 2019

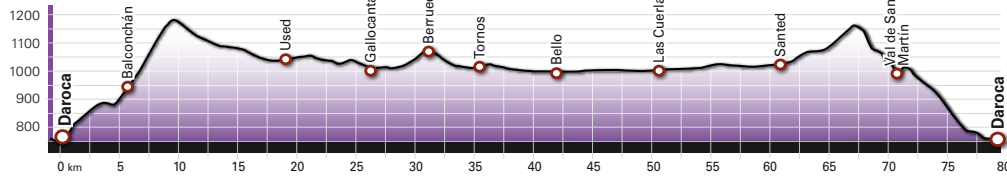


Consortio Camino del Cid
C/ Madrid 24, 09002 Burgos

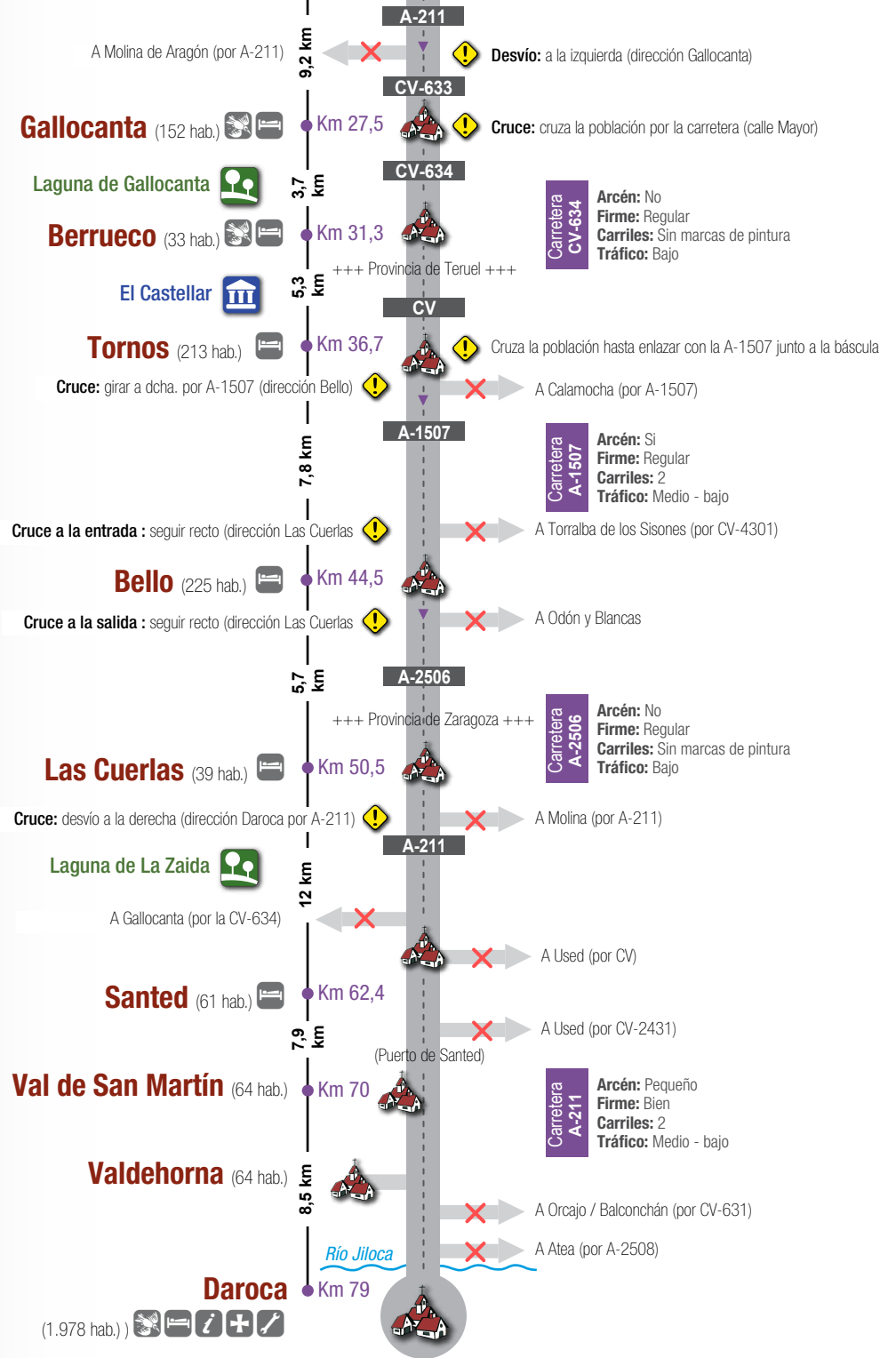
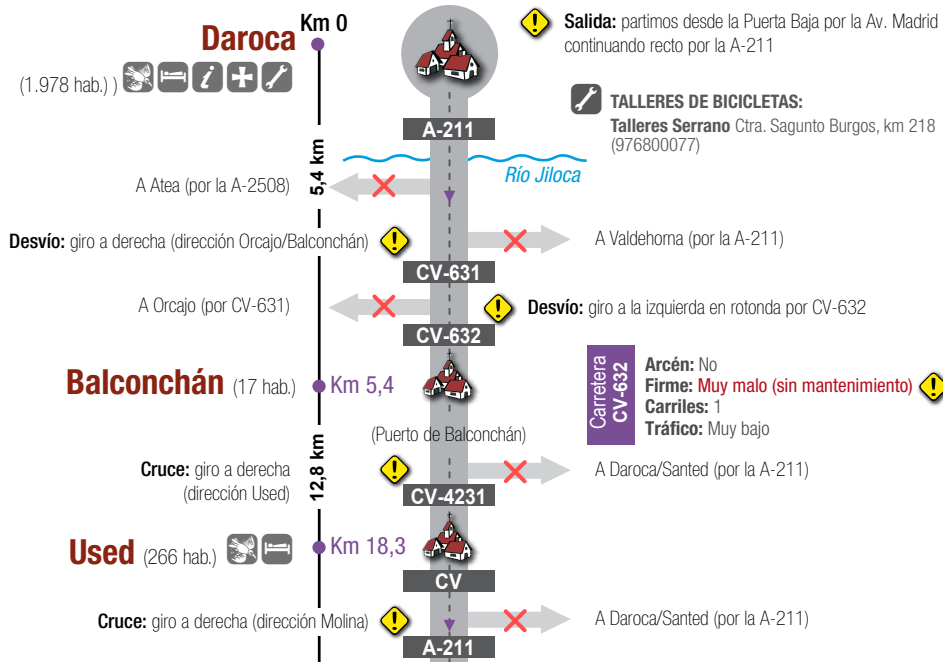


www.caminodelcid.org

Recorrido circular de gran interés ambiental que conecta el valle del Jiloca con la sorprendente cuenca endorreica de la laguna de Gallocanta; una de las reservas ornitológicas de mayor importancia a nivel europeo y refugio anual de decenas de miles de aves en su paso migratorio. Tras un primer tramo de fuerte ascenso por el puerto de Balconchán (sin mantenimiento) el recorrido llanea por solitarias carreteras rodeando la laguna. El descenso vertiginoso se realiza por el puerto de Santed hasta cerrar el anillo junto a Daroca.



FICHA	Distancia 79 km	Ascenso acumulado 1.050 m	Tiempo estimado 6 h 40 m
	Dificultad Media	Descenso acumulado 1.050 m	Tipo de recorrido Circular
	Señalización Parcial	IBP Índice dificultad 64 BYC	Firme Asfalto





Servicios

-  Sellado salvoconducto
-  Alojamiento (hotel, pensión, Vtr...)
-  Punto de acogida
-  Oficina turismo
-  Farmacia
-  Estación de ferrocarril
-  Taller

Anillo de Gallocanta Camino del Cid

Guía Cicloturista

-  Camino del Cid Cicloturista
-  Camino del Cid BTT / MTB
-  Camino de Santiago
-  Carreteras singulares
-  Castillo o fortificación
-  Iglesia, ermita, monasterio...
-  Carretera Nacional
-  Carretera Autonómica
-  Carretera Local

www.caminoelcid.org

Escala 1:150.000

0 1 2 3 4 5 km



Puntos de emisión (E) y sellado del Salvoconducto

BERRUECO
 AYUNTAMIENTO: C/ Mayor, 8 - 976803032

DAROCA
 • OFICINA DE TURISMO: C/ Mayor 44 - 976 800 129
 POSADA DEL ALMUDÍ: C/ Grajera, 7 - 976800606
 AP. TURÍSTICO MELIHAN: C/ Mayor, 76 - 976800194 / 691483947
 H CIENBALCONES: C/ Mayor, 88 - 976545071

GALLOCANTA
 • OFICINA DE TURISMO: Ctra. Gallocanta - Berrueco s/n - 976803069
 ALBERGUE ALLUCANT: C/ San Vicente, s/n - 976803137

USED
 AYUNTAMIENTO: Pl. del Ayuntamiento, 1 - 976809001/686669173