



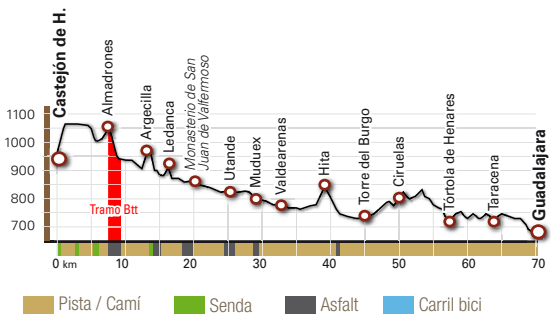
El Ramal d'Álvar Fáñez

Guia Btt del Camino del Cid

Castejón de Henares - Guadalajara

Maig 2016

UYM Desambolats



■ Pista / Camí
 ■ Senda
 ■ Asfalt
 ■ Carril bici

FICHA	Distància 70,5 km	Ascens acumulat 850 m	Tram Btt No
	Dificultat física: Baixa	Descens acumulat 1.100 m	Senyalització GR
	Dificultat tècnica Mitjana	Temps estimat 6 h 50 m	IBP Index dificultat 57

Des de Villaseca de Henares ens dirigim fins a la població de Castejón de Henares, lloc on comença el ramal d'Álvar Fáñez, que emula la cèlebre incursió del lloctinent del Cid saquejant les terres de l'Henares. L'itinerari que ens descobreix bells paisatges modelats pel riu Badiel a penes no ofereix complicacions, ja que en la major part discorre per còmodos camins rurals amb un bon ferm.

Castejón de Henares

(77 hab.)



Km 0



7,6 km



Almadrones

(39 hab.)

Km 7,6



5,4 km



Argecilla

(68 hab.)

Km 13

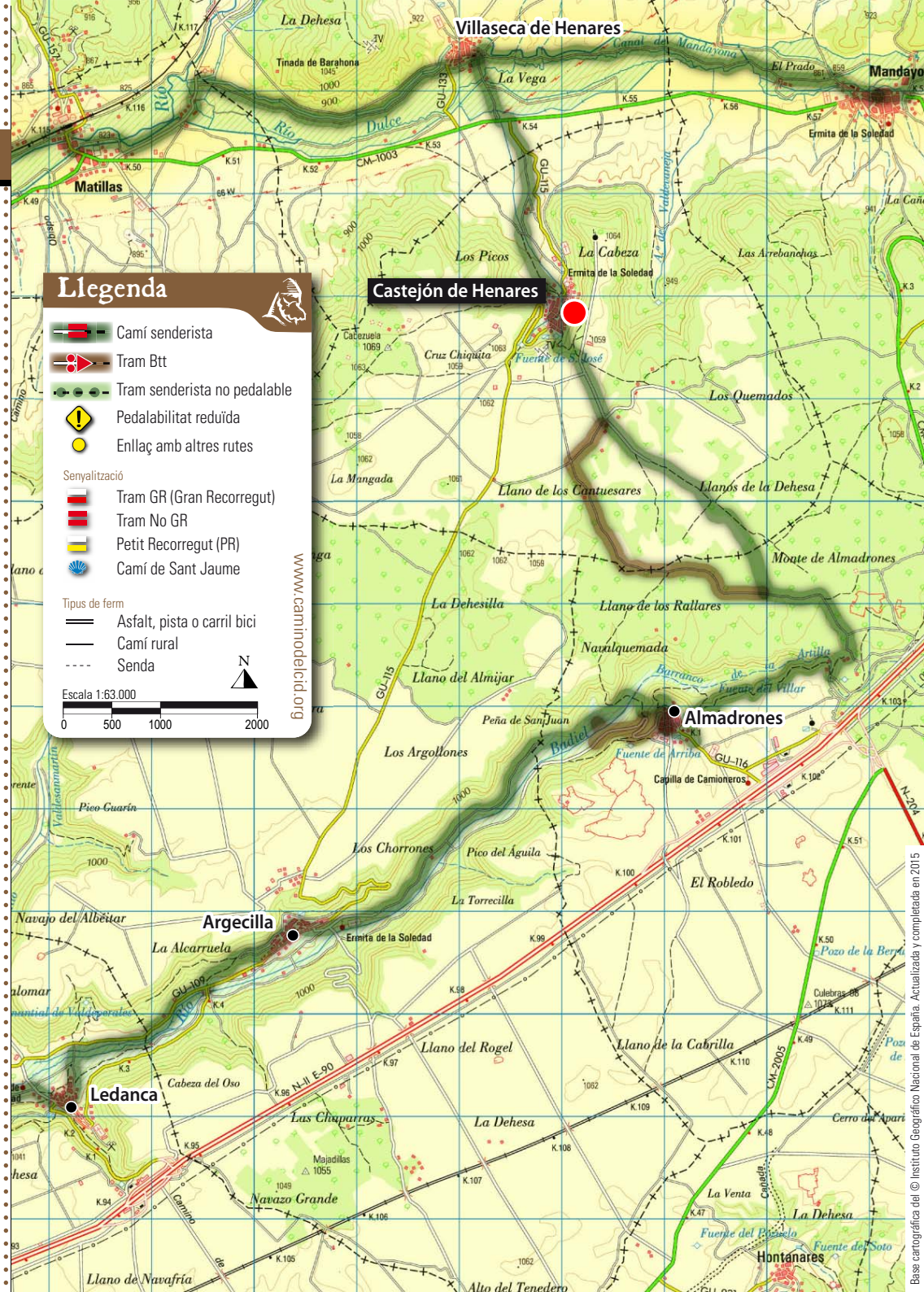


Eixim pel carrer José Antonio, on una fletxa ens dirigeix per una senda que fa pujada. **▲ El fort pendent i el ferm irregular ens obliguen a empènyer la bici**, però de seguida arribem a una pista en la part superior (km 0,6). Següim per la pista a mà esquerra ignorant un parell d'encreuaments (km 0,7 i 1,2). El camí desapareix en un carrascar (km 2,6) i ens obliga a continuar un tram curt pel marge del cultiu (**▲ no hi ha cap senda**). Al final del camp (km 3,2) seguirem una pista que s'introdueix de ple en el bosc. Arribem a un camí principal (km 3,7) que agafem a mà esquerra i continuem per ell sense desviar-nos fins a arribar a una paridora (km 4,9) rodejada de pneumàtics. Allí deixem el camí per una senda a la dreta de la paridora que descendeix cap a la vall del Badiel, fins a la font de l'Arpilla (km 5,3). La senda gira a la dreta, deixa arrere un dipòsit d'aigua i continua a mig vessant. Després de passar la font del Villar (km 6) es transforma en el camí que ens acostarà a la població.

▶▶ Inici de tram Btt (2 km)

El camí senderista abandona Almadrones per una senda de ferm irregular a penes visible que davalla amb molt de pendent pel vessant. Per això, des de la població seguirem un camí asfaltat al costat d'un xicotet mirador que davalla fins al fons de la vall on creua el riu Badiel i repren el tram senderista (km 9,7).

El camí discorre fins a Argecilla pel marge dret del riu, entre cultius i xopades. Un camí s'incorpora a la nostra esquerra (km 11), però seguim sense desviar-nos. Finalment arribem al cementeri i a l'ermita de la Soledad (km 12,5), als voltants d'Argecilla.



Llegenda

- Camí senderista
- Tram Btt
- Tram senderista no pedalable
- Pedalabilitat reduïda
- Enllaç amb altres rutes

Senyalització

- Tram GR (Gran Recorregut)
- Tram No GR
- Petit Recorregut (PR)
- Camí de Sant Jaume

Tipus de ferm

- Asfalt, pista o carril bici
- Camí rural
- Senda

Escala 1:63.000

www.caminodelcid.org

El Ramal d'Álvar Fañez

Guia Btt del Camino del Cid

Argecilla
(68 hab.)

Km 13



Ledanca
(63 hab.)

Km 16,2



Monestir de San Juan de Valfermoso
(hospederia)

Km 19,9



Utande
(38 hab.)

Km 24,9



Reprenem el recorregut des de les *eres*, on el carrer es transforma en camí (km 13,3). Arribem a un camí principal que descendeix a la vall (km 13,6) i a uns metres acurtem per una senda a mà esquerra (▲ **podem seguir pel camí que té millor ferm**) per a acabar en la carretera (km 14,1), que prenem a mà dreta (direcció **Valfermoso**). Després d'una corba abandonem la carretera per una senda a mà esquerra (km 15) que avança entre xops (▲ **mal ferm inicial**). En breu la senda es converteix en un camí que ens condueix fins a l'accés a **Ledanca** (km 15,7) des de la carretera.

Davallem pel *carrer de la Soledad* fins a arribar a l'*ermita de la Soledad*, al costat d'una font i un berenador (km 16,6). Allí prenem el camí de l'esquerra que continua pel marge esquerre de la vall entre cultius i xopades menudes. Estarem atents, perquè en arribar a un encreuament (km 17,9) deixarem el camí per una desviació a la dreta que creua el riu i ix a la carretera (km 18). Des d'ací seguim a mà esquerra per l'asfalt durant 1,8 km fins a arribar al *monestir* (km 22,7).

Després de la visita al monestir i al poble de **Valfermoso de las Monjas** (a només 1 km), prenem el camí per una senda, al costat del mur del convent, que ens condueix fins al *riu Badiel*, on passarem per un pont (km 20,1). Continuarem a la dreta per un camí que s'endinsa en una xopada. En breu el camí millora el ferm, que discorre entre camps i bosc baix. El camí es bifurca però continuem per la dreta (km 21,2). De seguida arribem a un camí principal (km 21,6) que seguirem a mà dreta, però atents, perquè en 70 m ens desviarem a l'esquerra (abans de creuar el pont). Continuem pel camí sense abandonar la *plana del Badiel*, ignorant les nombroses desviacions que van sorgint i a poc a poc apreciem com ens acostem a **Utande**. Arribem al *cementeri* (km 24,4) on girem a la dreta per a creuar el riu per un pont i arribar a la carretera (km 24,6), al costat de l'*almàssera*.

Utande
(38 hab.)

Km 24,9



Mudux
(111 hab.)

Km 28,4



Valdearenas
(85 hab.)

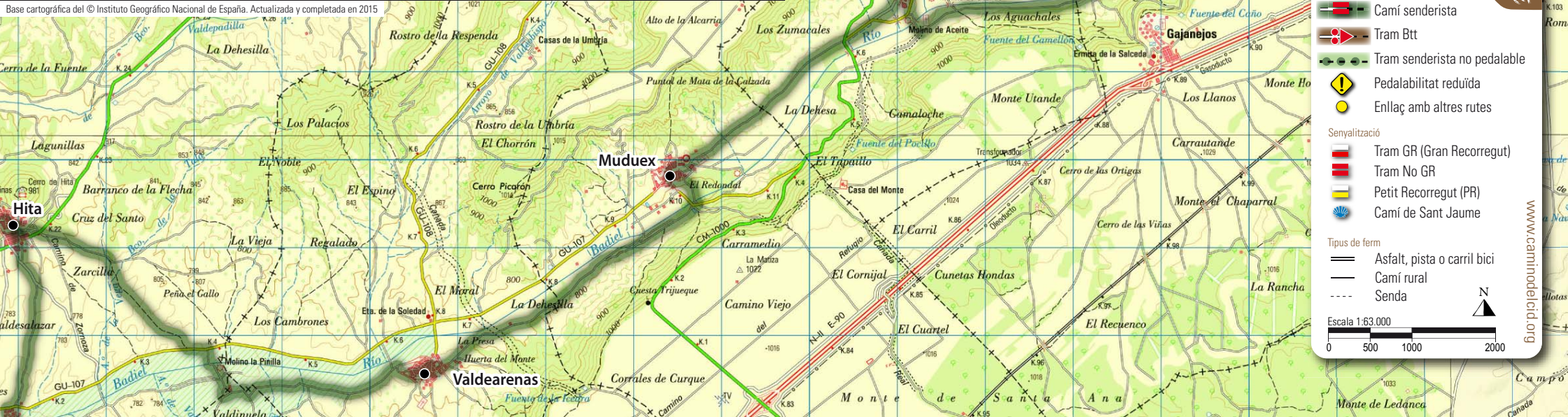
Km 32,7



Abandonem la població per un camí asfaltat en direcció a la *bàscula* (km 25,1), davant d'una gran nau agrícola. Continuem pel camí fins a arribar a la *carretera GU-107* (km 25,5). Seguim uns 300 metres fins a arribar a un encreuament amb la carretera *CM-1000*, on continuem recte per un camí de terra (km 25,8). El camí, amb un bon ferm, discorre sense complicacions entre cultius amb el *riu Badiel* a la nostra esquerra. En passar un tossal arribem al *cementeri* (km 28,1) i a la *plaça de bous* de **Mudux**, als afores de la població.

Eixim des de l'església (km 28,5) per un carrer que abandona la població passant per un parc infantil menut i una font. Arribarem a un pont (km 28,9) que creua el riu per a arribar a un agradable parc amb una font. Continuarem uns metres per la carretera a mà dreta, per a abandonar-la per un camí a l'esquerra que condueix al *frontó*. En aquest punt (km 29) trobem un encreuament on agafarem el camí de la dreta que continua de nou seguint la *vall del riu Badiel*. Seguirem pel camí i ignorarem les diferents desviacions (km 29,3, 29,8 i 31,2) que apareixen als laterals, però que no presenten dubtes perquè només condueixen als camps pròxims.

Base cartogràfica del © Instituto Geográfico Nacional de España. Actualizada y completada en 2015



Llegenda

- Camí senderista
- Tram Btt
- Tram senderista no pedalable
- Pedalabilitat reduïda
- Enllaç amb altres rutes

Senyalització

- Tram GR (Gran Recorregut)
- Tram No GR
- Petit Recorregut (PR)
- Camí de Sant Jaume

Tipus de ferm

- Asfalt, pista o carril bici
- Camí rural
- Senda

Escala 1:63.000

0 500 1000 2000

El Ramal d'Álvar Fáñez

Guia Btt del Camino del Cid

Valdearenas
(85 hab.)

Km 32,7



6,3 km



Hita
(253 hab.)

Km 39



6 km



Torre del Burgo

(226 hab.)

5,2 km



Ciruelas

(79 hab.)

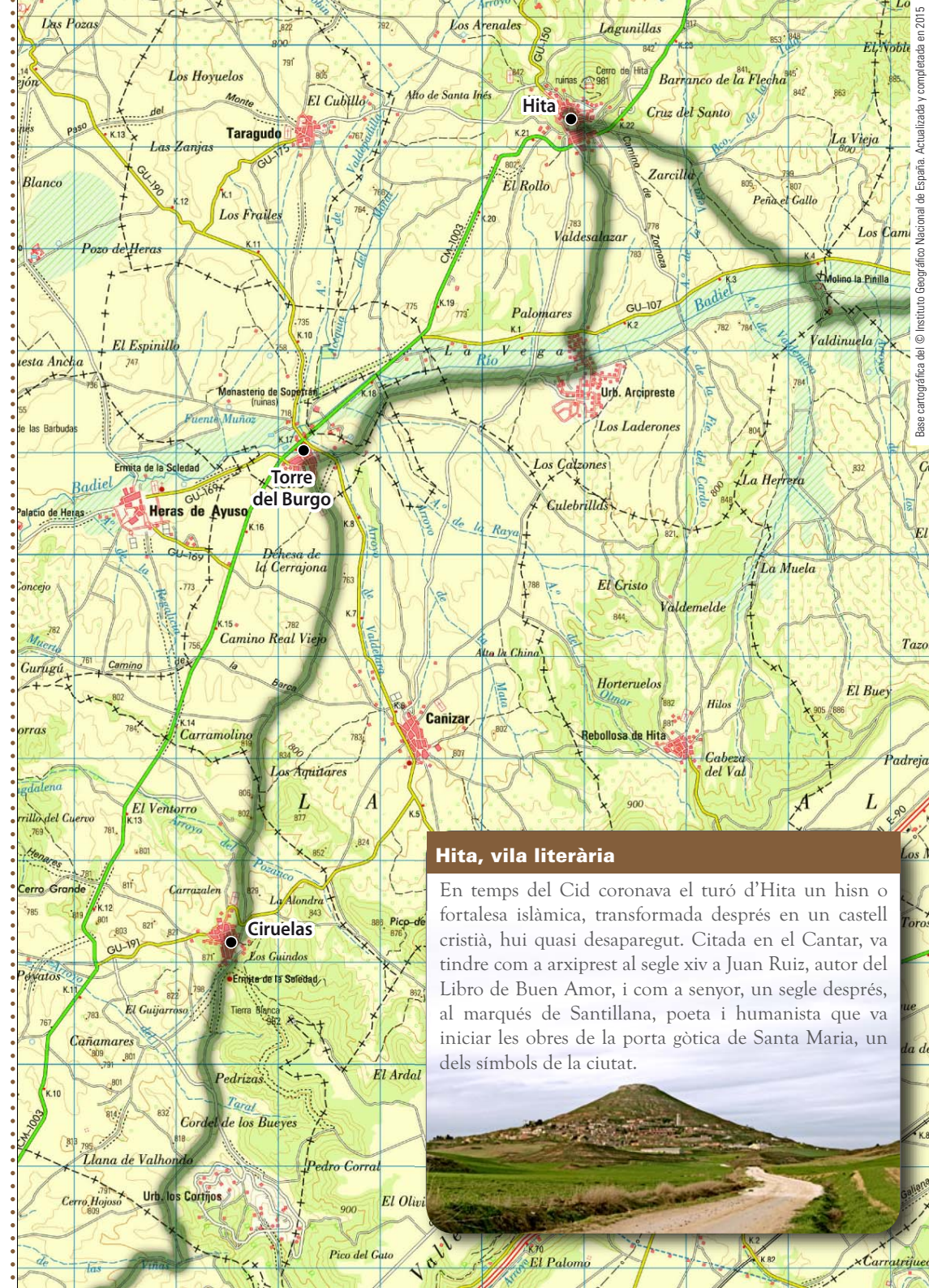
Km 50,2



Ens dirigim cap a les restes de l'abandonada *església vella de Valdearenas*, per a continuar fins a la *plaça de l'Olivar* (km 32,9). Des d'ací prenem un camí que davalla i s'allunya del caseriu, amb la silueta d'**Hita** en l'horitzó. El camí acaba en un camí principal (km 33,2) que prenem a mà esquerra, i seguim de nou la *vall del riu Badiel*. Trobem diverses desviacions a l'esquerra (km 33,3, 33,8 i 35), però seguim recte, sempre amb el *riu Badiel* a la nostra dreta. Després d'una volta (km 35,4), on ignorem el camí de l'esquerra, arribem al *molí de Pinilla* (km 35,7). Un poc més avant creuarem el *riu Badiel* per a arribar en poc de temps a la carretera (km 36). Continuarem per ella a l'esquerra uns 200 m per a desviar-nos per un camí a la dreta que puja progressivament entre lloses menudes cultivades en direcció a **Hita**. El camí acaba en la *carretera CM-1003* (km 38,5), als peus de la població.

Eixim de la *plaça de l'Arcipreste* pel *carrer Real* fins a arribar al *Palenque*, on continuem en descens fins a arribar a la *carretera CM-1003*, al costat de la *caserna de la Guàrdia Civil* (km 39,4). Creuem la carretera i continuem pel camí de Palomares deixant el quarter a la nostra esquerra. El camí discorre en direcció sud entre grans extensions cultivades. Arribem a un encreuament (km 39,9) i prenem el camí de la dreta, continuant sense problemes fins a arribar a la *carretera GU-107* (km 41,4) al costat de l'accés a la *urbanització Arcipreste de Hita*. Seguim pel carrer principal de la urbanització, passem el *riu Badiel* per un pont (km 41,8) i uns 100 metres després (parcel·la 42) girem a la dreta per un camí que abandona la urbanització. Arribem a un camí principal (km 42,5) que prenem a mà esquerra per a abandonar-lo després de 15 metres per una desviació a la dreta que reprén la *vall del Badiel* en direcció oest. Arribem a un encreuament (km 44) però seguim recte i observem al fons les restes del *monestir de Sopenán*. Després d'una breu pujada ens topem amb el poble de **Torre del Burgo**, al qual accedim per un passeig entre arbres que després de creuar la carretera (km 44,8), entra al poble.

Abandonem el poble pel camí del cementeri, on trobem un encreuament pel qual seguim recte (km 45,3), deixant el cementeri a la nostra dreta. El camí és còmode i manté la direcció sud fins al final. Hi trobem un parell d'encreuaments (km 46,6, 47,4 i 47,8) que ignorem i continuem recte fins a arribar a un pont sobre *rirol del Pozanco* (km 49,2). En albirar el poble continuem fins a la *carretera GU-191* (km 50), que creuem per a entrar a **Ciruelas** passant per la *font abeurador*.



Hita, vila literària

En temps del Cid coronava el turó d'Hita un hisn o fortalesa islàmica, transformada després en un castell cristià, hui quasi desaparegut. Citada en el Cantar, va tindre com a arxiprest al segle xiv a Juan Ruiz, autor del Libro de Buen Amor, i com a senyor, un segle després, al marquès de Santillana, poeta i humanista que va iniciar les obres de la porta gòtica de Santa Maria, un dels símbols de la ciutat.



El Ramal d'Álvar Fáñez

Guia Btt del Camino del Cid

Ciruelas

(79 hab.)

Km 50,2



7,2 km



Tórtola de Henares

(981 hab.)

Km 57,4



6,6 km



Taracena

(546 hab.)

Km 64



6,5 km



GUADALAJARA

(81.426 hab.)

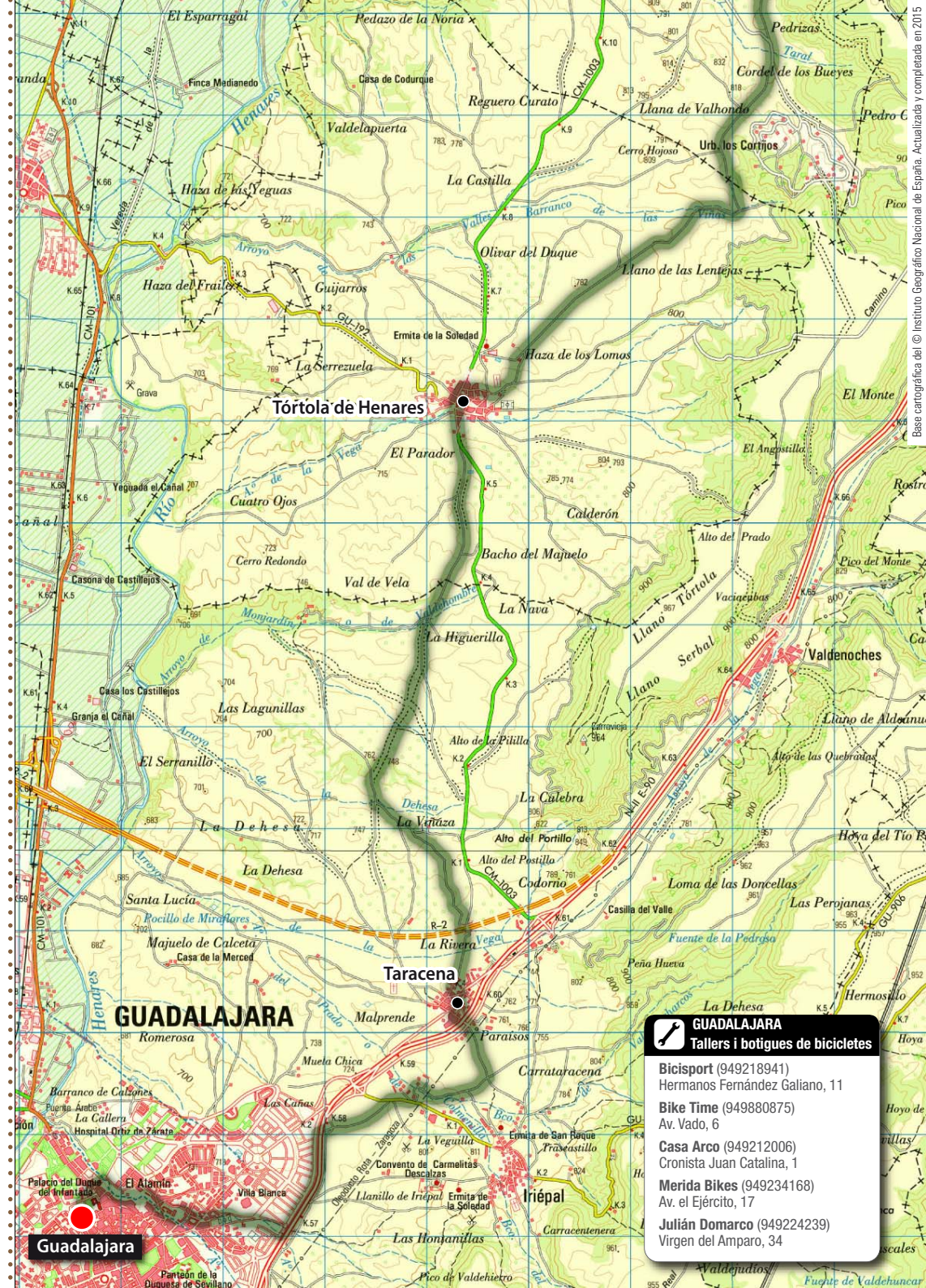
Km 70,5



Després de la visita ens dirigim al sud de la població i l'abandonem per un camí. En breu arribem a una bifurcació (km 50,5), on prenem el camí de l'esquerra. Seguirem per aquest camí fins a arribar a una xicoteta carretera (km 51,8) per la qual seguim a mà esquerra. A uns 200 metres l'abandonarem per un camí a la dreta (km 52) que discorre en lleuger ascens entre cultius, oliveres i la pineda de la *urbanització de Los Cortijos* a l'esquerra. Després de creuar el *rirol de Las Viñas* (km 53,7) el camí gira a la dreta i continua uns quants metres al seu costat. De seguida arribem a una gran recta amb una filera d'ametlers que a poc a poc ens acosta fins a **Tórtola de Henares**, prop d'unes naus agrícoles (km 56,5). Des d'ací ens dirigirem al cementeri (km 56,9) des d'on accedirem a la població.

Reprenem el camí des del carrer *Guadalajara* (carretera CM-1003) que travessa la població per a convertir-se en carretera. A l'eixida, després d'una xicoteta corba, abandonem la carretera per un camí a mà dreta (km 57,8). Ignorem una desviació a la dreta (km 58) i més avant ens trobarem amb uns quants encreuaments que obviem i continuarem sempre recte pel camí principal en direcció sud. Arribarem a un camí principal (km 61,35) al qual ens incorporem durant 250 metres per a deixar-lo per un desviació més estreta a l'esquerra (km 61,6). Arribem a un encreuament (km 61,9) on prenem el camí de l'esquerra i després, en un altre encreuament (km 62,1), seguim per la dreta. Arribem a un encreuament al costat de l'*Autopista R2* (km 63,2), on seguim recte i creuem per un túnel. A l'altre costat continuem recte pel mateix camí, que després de travessar el *rirol de la Vega* (km 63,5) ens acosta a **Taracena**.

Eixirem pel carrer *Camino de Iriépal*. Creuarem per davall el *pont de l'autovia A2* (km 64,3) i deixarem arrere la via de servei per a arribar a un encreuament de camins (km 64,3). Seguirem recte per un camí de terra ben conservat que abandonarem als 500 m per una desviació a mà esquerra (km 64,9). Creuem un xicotet rierol (km 65,7) i en breu arribem a la *carretera d'Iriépal*, que prenem a mà dreta durant uns 200 m per a desviar-nos per un camí a l'esquerra (km 66,1). El camí ens durà de nou a la A2, que creuarem per un pas subterrani (km 66,9) que ens deixarà a **Guadalajara**, al costat de l'*avinguda d'Aragó*. Continuem per un camí enjardinat paral·lel a la A2 fins a arribar al *parc de l'Arroyo de la Olmeda del Conde* (km 68), per on continuarem fins al centre de la població.



GUADALAJARA

Tallers i botigues de bicicletes

- Bicisport (949218941)
- Hermanos Fernández Galiano, 11
- Bike Time (949880875)
- Av. Vado, 6
- Casa Arco (949212006)
- Cronista Juan Catalina, 1
- Merida Bikes (949234168)
- Av. el Ejército, 17
- Julián Domarco (949224239)
- Virgen del Amparo, 34