



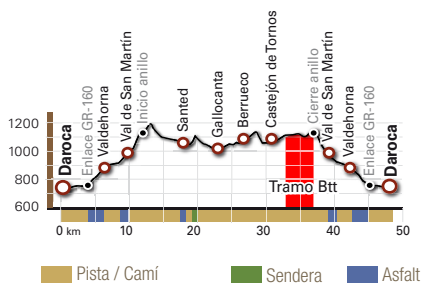
L'anell de Gallocanta

Guia Btt del Camino del Cid

Daroca - Gallocanta - Daroca

Marzo 2016

UTM Desarrollos



Recorregut circular de gran interès ambiental que connecta la *vall del Jiloca* amb la sorprenent conca endorreica de la *llacuna de Gallocanta*, una de les reserves ornitològiques de major importància a nivell europeu i refugi anual de desenes de milers d'aus al seu pas migratori. L'itinerari segueix el camí senderista senyalitzat fins a passar **Castejón de Tornos**, on l'abandona. Allí continua per un **tram Btt** que ens condueix fins a reprendre el camí senderista, tancant l'anell, des d'on iniciem la tornada.

FICHA

	Distància 48,5 km		Ascens acumulat 750 m		Tram Btt Si (4 km)
	Dificultat física Mitjana		Descens acumulat 750 m		Senyalització GR, PR i BTT
	Dificultat tècnica Baixa		Temps estimat 5 h 30 m		IBP Index dificultat 53

Daroca

(2.175 hab.)



Camí del Cid
Les Tres Taifes
GR-160

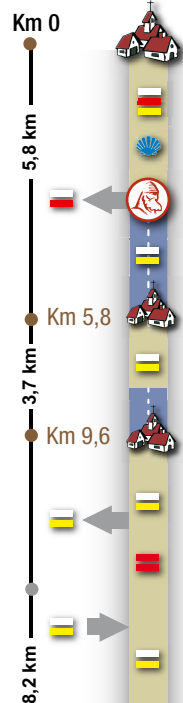
Valdehorna

(27 hab.)

Val de San Martín

(71 hab.)

Inici de Anell



Partim de **Daroca** seguint les marques del **GR-160** per l'*avinguda Madrid*, que es transforma en la *carretera A-211*. Creuem el *riu Jiloca* per un pont i seguim de front per a, en breu, arribar al costat dels edificis de l'*antiga estació*. Des d'allí girem a l'esquerra abandonant la carretera per un camí que discorre per la *vega del Jiloca*. Estarem atents a les desviacions del camí i ens mantindrem sempre en el camí principal. Arribem a un encreuament de camins en què s'abandona el **Camí del Cid (GR-160)** i on una fletxa triple ens indica l'itinerari que hem de seguir, marcat com **PR-Z 20** (marques blanques i grogues) per un camí asfaltat. Després d'un suau pujada arribem a **Valdehorna** per la part baixa de la població.

Travessem **Valdehorna** fins al carrer *Camino de San Martín*, on es troba el *centre social polivalent*. Continuem per un camí rural ben conservat en lleuger ascens. Un ramal s'incorpora per l'esquerra. Agafem un tram asfaltat provinent del cementiri que ens condueix fins a **Val de San Martín**.

Recorrerem **Val de San Martín** pel carrer *Baja*, per a eixir a un camí al costat d'una font en direcció a la serra. Avancem en paral·lel al barranc fins a un encreuament en què ens desviarem per una pronunciada corba a l'esquerra que marca l'inici de l'ascens. En aquest punt abandonem el **PR-Z 20**, que discorre per un senda, i que més tard reprendrem. La pista ascendeix un ferm un poc pedregós entre carraques fins a arribar a un encreuament, continuant per la dreta. De seguida veiem una fletxa triple que indica el punt **d'inici de l'anell pel tram Btt** per on tornarem i que de moment ignorem per a continuar en ascens direcció a **Santed**. Arribem al punt més alt de l'etapa, on deixem arrere un desviació a mà dreta i uns pocs metres més avant iniciem el descens per una desviació a la dreta. Arribem a un encreuament al costat d'una construcció i seguim recte fins a acabar en un nou camí pel qual continuem a l'esquerra. Després de travessar un barranc fem un gir bruscat a la dreta en un encreuament.

Punt de segellament

Daroca

Oficina de Turismo - C/ Mayor 44 - 976 800 123
Posada del Almudí - C/ Grajera 7 - 976 800 606
Aptos. turísticos Melihah - C/ Mayor 76 - 976 800 194 / 691 483 947

Gallocanta

Oficina de turismo - Ctra. Gallocanta a Berruoco s/n - 976 803 069
Albergue Allucant - C/ San Vicente s/n - 976 803 137

Berruoco

Ayuntamiento - C/ Mayor 8 - 976 803 032 (Miercoles de 12 a 14 h)
Hotel Secaiza - Cerrada la Vuelta s/n - 976 803 039 / 636 787 278

Tallers i botigues de bicicletes

Daroca

Talleres Serrano - Ctra. Sagunto Burgos, km 218 - 976 800 077

DAROCA

L'anell de Gallocanta

Daroca - Gallocanta - Daroca

- Camí senderista
 - Tram Btt
 - Tram senderista no pedalable
 - Advertiment: Pedalabilitat reduïda
- Senyalització
- Gran Recorregut (GR)
 - Petit Recorregut (PR)
 - Camí de Sant Jaume
 - Tram Btt
- Tipus de ferm
- Asfalt, pista
 - Camí rural
 - Sendera

Escala 1:55.000



L'anell de Gallocanta

Guia Btt del Camino del Cid

Ens aproximem lentament a la carretera i en breu s'aprecia la silueta del *castell de Santed*. Creuem la carretera i recorrem uns metres en paral·lel fins a arribar a la carretera d'entrada a **Santed**.

Travessem **Santed** pel carrer *Lucas Traid*, que recorre tota la població, i eixim al costat del *pedró de Sant Pere*. Enllacem amb el **PR-Z 19**, que no abandonem fins a **Gallocanta**. Seguim pel camí asfaltat fins a arribar a la *carretera A-211*. Creuem la carretera i avancem uns metres per l'antiga carretera fins a arribar a l'inici d'un camí a mà dreta. De seguida ens desviem a l'esquerra i iniciem un curt ascens fins al *camp de tir*. El camí continua entre carrasques fins a transformar-se en un **senda ben definida** que en algun moment ens obligarà a baixar de la bicicleta. Agafem de nou un camí, mantenint sempre la direcció sud, quan trobem un encreuament. El *pedró de Santa Bàrbara* a l'entrada de **Gallocanta** ens dona la benvinguda.

Partim de **Gallocanta** pel carrer *Arrabal* en direcció al *cementiri*. Ens desviem a la dreta per un camí agrícola en sentit est, que discorre sense dificultat entre cultius i arbratge disseminat. Trobem uns quants encreuaments importants però seguim atents sense desviar el nostre rumb. El camí continua pel carrascar i fa un gir a la dreta. Avancem al peu del *turó Mediano* entre cultius i muntanya. Arribem al *barranc de Trascastillo* i de seguida les ruïnes de velles construccions delaten la proximitat a **Berruoco**.

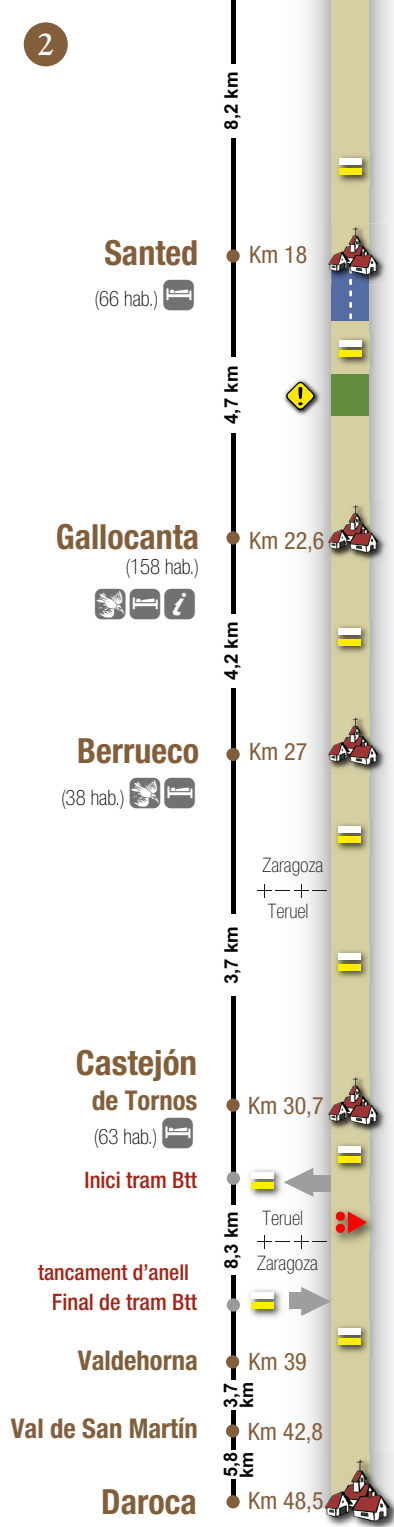
Creuem **Berruoco** pel carrer *Mayor* per a eixir per l'est de la població. Una fletxa a mà esquerra indica l'eixida pel *camí de Castejón de Tornos*, al costat de la senda **PR-TE 15**. L'itinerari discorre per una estreta *vall* cultivada entre dos turons. Arribem a un encreuament on ens desviem a la nostra dreta i creuem a l'altre costat de la vall. Després d'una lleu pujada, el traçat es desdibuixa en un camp erm, justament en el límit provincial. Continuem uns metres fins a arribar a una fletxa que ens dirigeix a l'esquerra per un camí en descens. Arribem a un xicotet *aragall* que en època de pluges pot ocasionar problemes. Al costat d'un encreuament trobem una curiosa font. Continuem sense problemes fins a la carretera, ja entrant a **Castejón de Tornos**.

⚠ Pedalabilitat reduïda: en època de pluges el camí s'enfanga prou i pot complicar un poc la marxa.

Eixim de **Castejón de Tornos** i ens dirigim a l'inici del carrer *del Horno*, al costat de la carretera. Una fletxa direccional ens indica un camí amb bon ferm al nord al costat d'una nau agrícola. Continuem obviant una desviació a la nostra dreta per a arribar a un *pedró*. La ruta segueix recta i no presenta dubtes.

🚲 Tram Btt: Després d'una corba en què s'incorporen dos camins per la dreta, una fletxa indica que el camí senderista (**PR-TE 15**) ens abandona per un desviació a la dreta. Ací comença el **tram Btt** (senyalitzat amb marques Btt) que, en 4 km enllaça de nou amb el camí senderista en el tram entre **Val de San Martín** i **Santed**.

Al final del **tram Btt**, una fletxa triple (tancament d'anell) ens indica que hem de tornar a **Daroca** seguint el mateix camí que hem recorregut en ascens, però en sentit invers (passant per **Val de San Martín** i **Valdehorna** fins a **Daroca**).



L'anell de Gallocanta

Daroca - Gallocanta - Daroca

- Camí senderista
- Tram Btt
- Tram senderista no pedaleable
- Advertiment: Pedalabilitat reduïda

Senyalització

- Gran Recorregut (GR)
- Petit Recorregut (PR)
- Camí de Sant Jaume
- Tram Btt

Tipus de ferm

- Asfalt, pista
- Camí rural
- Sendera

Escala 1:55.000

